

ACT DE PUNERE IN VALOARE NR. 1489006 - SV - 368



Unitate de Productie : 2 - TOMNATIC
Denumire A.P.V. : 5339 ACC I UAT CAMPULUNG MOLDOVENESC PARAUUL MORII >1500

Suprafata totala act - (ha) : 83,90 Tratament : ACCIDENTALE I Natura produsului : ACCIDENTALE I Tehnologia de exploatare : SORTIMENTE SI MULTIPLI DE Data inventarierii : 10.10.2018 Anul exploatarei : 2019 Procedeeul de inventariere : FIR CU FIR Ciocan rotund nr. : RP 33 509 Ciocan patrat nr. :	Informatii privind N.T.S.M.	Grupa de specii	Nr. de arbori	Vol. arbore
	Stancarii pe - (ha) : Arbori putregaiosi - (buc) : 11 cu un volum de - (mc) : 20,00 Iescarii -(buc) : cu un volum de - (mc) :	Rasinoase FAG Quercinee Diverse tari Diverse moi	159	157
	Total :	159	157	

Specia	SORTARE DIMENSIONALA							Lemn lucru	Coaja	Lemn de foc		Volum brut	
	G1	G2	G3	M1	M2	M3	LS			Total	VF		
BRAD	8	1						2	11	1	38	2	50
MOLID	9	6						2	17		90	4	107
TOTAL	17	7						4	28	1	128	6	157

U.A.	Suprafata ha	Varsta ani	Panta G	Semintis utilizabil				Total volum brut
				%	S. tot	Compozitie		
10 A	15,70	115,0	35,00					
10 B	8,90	105,0	25,00					8
11 B	10,30	80,0	35,00					49
12 A	6,80	115,0	35,00					4
12 B	7,50	75,0	35,00					9
15 B	8,50	95,0	35,00					8
9 A	9,00	120,0	25,00					28
9 B	11,60	75,0	31,00					22
9 D	1,60	120,0	31,00					3
9 E	4,00	85,0	20,00					18
Total	83,90							8

U.A.	BR	MO	Volum
10 A	4	4	8
10 B	32	17	49
11 B	4	4	4
12 A	9	9	9
12 B	8	8	8
15 B	6	22	28
9 A	1	21	22
9 B	3	3	3
9 D	2	16	18
9 E	5	3	8
Total	50	107	157

U.A.	Specia	Diametre		Inaltime		Var sta	Vol. arb	Nr. arb	Cres tere	Sortare dimensionala							Coaja	Lemn foc		Volum brut
		dt	dcg	ht	hc					G1	G2	G3	M1	M2	M3	LS		Total	VF	
9 A	BR	32,00	32,00	24,00	24,00	120	1,00	1									1	1		
	MO	38,70	38,50	27,00	27,00	120	1,24	17		2	1						18	1	21	
Total U.A. : 9 A									18		2	1					19	1	22	
Total U.A. : 9 B									9								3		3	
9 D	BR	46,00	46,00	26,00	26,00	120	2,00	1									3	3		
	MO	39,30	39,90	25,00	25,10	120	0,94	17		3	1						2	2		
Total U.A. : 9 D									18		3	1					12	1	16	
9 E	BR	66,00	66,00	30,00	30,00	85	5,00	1		1							14	1	18	
	MO	32,00	31,30	24,50	24,30	85	0,60	5									4	5		
Total U.A. : 9 E									6		1						3		3	
10 A	BR	34,00	33,30	24,00	23,80	115	0,67	6									7	8		

	MO	30,70	30,80	21,30	21,40	115	0,67	6									1		3		4					
Total U.A. : 10 A									12									2		6		8				
10 B	BR	62,00	62,80	29,50	29,60	105	4,00	8		7	i						1		23	2	32					
	MO	34,00	33,70	22,30	22,30	105	0,57	30		2	1															
Total U.A. : 10 B									38		9	2						1		14	1	17				
	MO	32,00	32,00	24,00	24,00	80	0,67	6											1		37	3	49			
Total U.A. : 11 B									6			1									3		4			
	MO	38,00	38,50	24,50	24,60	115	1,29	7			1										3		4			
Total U.A. : 12 A									7			1										8		9		
	MO	33,30	33,20	23,00	23,00	75	0,53	15				1									8		9			
Total U.A. : 12 B									15											1		7		8		
15 B	BR	40,00	40,40	24,00	24,10	95	1,50	4											1		7		8			
	MO	40,00	39,40	25,00	24,90	95	0,85	26											1		5		6			
Total U.A. : 15 B									30		2	1										19	1	22		
Total General U.A. :									159		17	7												24	1	28
															4	1	128	6	157							

Sef Ocol,

ING. TIPERCIU DA



Intocmit,

ING. CRACIUN IOAN

Birou Fond Forestier,

ING. BAITAN FLORIN

Verificat, TEREN

Data: 05.04.2019

ING. LEHACI BOGDAN

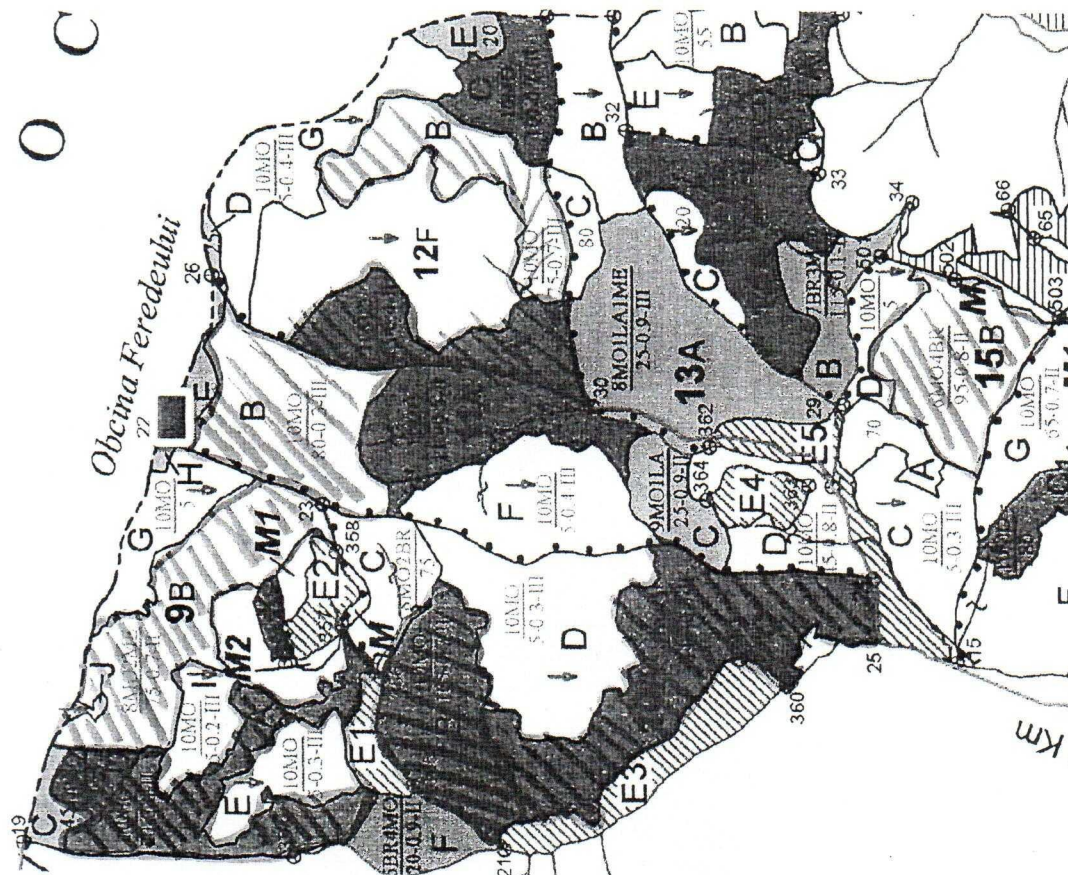
SCHIȚA PARCHETULUI

PARTIDA 5339

UP II TOMNATIC

Denumire parchet PIRIUL MORII

u.a 9A,B,D,E;10A,B;11B;12A,B;15B



LEGENDA

Limită de parcelă

Limită și indicativ de subparcelă

Bornă parcelară ⊗

Drum auto forestier

Suprafața parchetului

Căi de colectare pt. adunat

Căi de colectare pt scos-apropiat

Limită de postată

Platformă primară

Pîrîu

Poduț traversare pîrîu

Coordonate GPS parchet

9A 47°34'50,2"N 25°31'32,1"E

9B 47°34'48,5"N 25°31'49,4"E

9D 47°34'53,0"N 25°31'37,0"E

9E 47°34'46,5"N 25°31'28,8"E

10A 47°34'20,2"N 25°31'41,0"E

10B 47°34'32,4"N 25°31'39,0"E

11B 47°34'40,1"N 25°32'08,2"E

12A 47°34'35,5"N 25°32'22,7"E

12B 47°34'33,4"N 25°32'37,5"E

15B 47°33'59,9"N 25°32'12,2"E

Coordonate GPS platformă primară

47°34'03,7"N 25°31'49,4"

Întocmit

pad George ERHAN

23. MAI. 2019



ACT DE PUNERE IN VALOARE NR. 1488986 - SV - 368

Unitate de Productie : 2 - TOMNATIC

Denumire A.P.V. : 5344 ACC II UAT CAMPULUNG MOLDOVENESC PARAUL MORII <250



Suprafata totala act - (ha) : 11,70 Tratament : ACCIDENTALE II Natura produsului : ACCIDENTALE II Tehnologia de exploatare : SORTIMENTE SI MULTIPLI DE Data inventarierii : 12.11.2018 Anul exploatarei : 2019 Procedeeul de inventariere : FIR CU FIR Ciocan rotund nr. : RP 33 509 Ciocan patrat nr. :	Informatii privind N.T.S.M.	Grupa de specii	Nr. de arbori	Vol. arbore
	Stancarii pe - (ha) : Arbori putregaiosi - (buc) : 5 cu un volum de - (mc) : 10,00 Iescarii -(buc) : cu un volum de - (mc) :	Rasinoase FAG Quercinee Diverse tari Diverse moi	146	95
	Total :	146	95	

Specia	SORTARE DIMENSIONALA							Lemn lucru	Coaja	Lemn de foc		Volum brut
	G1	G2	G3	M1	M2	M3	LS			Total	VF	
MOLID	2	5	3	2	2			14	2	79	4	95
TOTAL	2	5	3	2	2			14	2	79	4	95


U.A.	Suprafata ha	Varsta ani	Panta G	Semintis utilizabil				Total volum brut
				%	S. tot	Compozitie		
22 A	7,70	50,0	23,00					54
22 B	4,00	50,0	25,00					41
Total	11,70							95

U.A.	MO	Volum
22 A	54	54
22 B	41	41
Total	95	95

U.A.	Specia	Diametre		Inaltime		Var sta	Vol. arb	Nr. arb	Cres tere	Sortare dimensionala							Coaja	Lemn foc		Volum brut
		dt	deg	ht	hc					G1	G2	G3	M1	M2	M3	LS		Total	VF	
22 A	MO	36,40	36,40	26,00	26,00	50	0,84	64		2	3	1	1	1			1	45	2	54
Total U.A. : 22 A										2	3	1	1	1			1	45	2	54
	MO	28,30	28,30	21,10	21,20	50	0,50	82			2	2	1	1			1	34	2	41
Total U.A. : 22 B											2	2	1	1			1	34	2	41
Total General U.A. :										2	5	3	2	2			2	79	4	95

Seif Ocol,
ING. THERCUC DAN



Intocmit,
ING. CRACIUN IOAN


Birou Fond Forestier,
ING. BAITAN FLORIN


Verificat, TEREN
Data: 05.04.2019
ING. BAITAN FLORIN

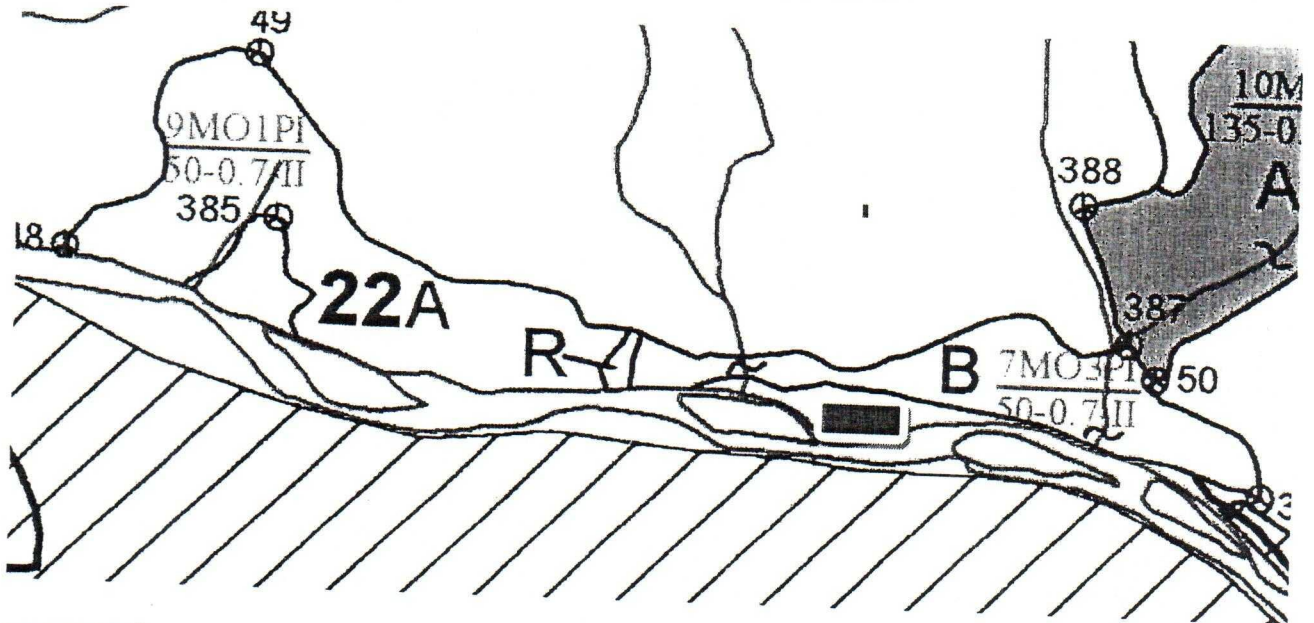

SCHIȚA PARCHETULUI

PARTIDA 5344

UP II TOMNATIC

Denumire parchet PIRIUL MORII

u.a 22A,B



LEGENDĂ

Limită de parcelă

Limită și indicativ de subparcelă

Bornă parcelară ⊗

Drum auto forestier

Suprafața parchetului

Căi de colectare pt. adunat

Căi de colectare pt scos-apropiat

Limită de postată

Platformă primară

Pîriu

Podet traversare pîriu

Coordonate GPS parchet

22A 47°32'30,7"N 25°31'58,9"E

22B 47°32'30,3"N 25°32'23,0"E

Coordonate GPS platformă primară

47°32'28,7"N 25°32'16,4"

Întocmit

pad George ERHAN

Tehn Ionut CRAIUT

ACT DE PUNERE IN VALOARE NR. 1489023 - SV - 368



Unitate de Productie : 2 - TOMNATIC
Denumire A.P.V. : 5345 ACC I UAT CAMPULUNG MOLDOVENESC PARAUUL MORII 1000-1500

Suprafata totala act - (ha) : 47,30 Tratament : ACCIDENTALE I Natura produsului : ACCIDENTALE I Tehnologia de exploatare : SORTIMENTE SI MULTIPLI DE Data inventarierii : 12.11.2018 Anul exploatarii : 2019 Procedeeul de inventariere : FIR CU FIR Ciocan rotund nr. : RP 33 509 Ciocan patrat nr. :	Informatii privind N.T.S.M. Stancarii pe - (ha) : Arbori putregaiosi - (buc) : 7 cu un volum de - (mc) : 12,00 Iescarii -(buc) : cu un volum de - (mc) :	Grupa de specii Rasinoase FAG Quercinee Diverse tari Diverse moi	Nr. de arbori 288	Vol. arbore 256
		Total :	288	256

Specia	SORTARE DIMENSIONALA							Lemn lucru	Coaja	Lemn de foc		Volum brut
	G1	G2	G3	M1	M2	M3	LS			Total	VF	
BRAD	9	2						11	1	39	3	51
MOLID	15	15	4	4	1		1	40	3	162	8	205
TOTAL	24	17	4	4	1		1	51	4	201	11	256

U.A.	Suprafata ha	Varsta ani	Panta G	Semintis utilizabil			Total volum brut
				%	S. tot	Compozitie	
17 B	4,90	85,0	25,00				
17 D	5,80	90,0	20,00				12
18 A	15,30	70,0	25,00				12
20 A	5,90	105,0	21,00				83
20 C	3,30	70,0	20,00				17
21 A	5,70	105,0	25,00				10
23 C	1,40	70,0	15,00				29
23 E	5,00	115,0	21,00				20
Total	47,30						73
Total							256

U.A.	BR	MO	Volum
17 B		12	12
17 D		12	12
18 A	10	73	83
20 A	2	15	17
20 C	2	8	10
21 A	4	25	29
23 C	11	9	20
23 E	22	51	73
Total	51	205	256

U.A.	Specia	Diametre		Inaltimi		Var sta	Vol. arb	Nr. arb	Cres tere	Sortare dimensionala							Coaja	Lemn foc		Volum brut
		dt	dgc	ht	hc					G1	G2	G3	M1	M2	M3	LS		Total	VF	
17 B	MO	35,30	34,90	21,70	21,60	85	0,52	23		1	1						10	1	12	
Total U.A. : 17 B																	10	1	12	
	MO	56,00	55,90	31,00	31,00	90	2,00	6		3	1						10	1	12	
Total U.A. : 17 D																	8		12	
18 A	BR	49,00	50,00	29,50	29,70	70	2,00	5		2	1						7	1	10	
	MO	34,40	34,70	26,40	26,50	70	0,63	116		5	7	2	3	1		2	53	3	73	
Total U.A. : 18 A																	2	53	3	73
20 A	BR	40,00	40,00	26,00	26,00	105	2,00	1		7	8	2	3	1		2	60	4	83	
	MO	35,30	35,30	21,80	21,80	105	0,79	19		1	1					2	2		2	
Total U.A. : 20 A																	13	1	15	
20 C	BR	42,00	42,00	24,00	24,00	70	2,00	1		1	1						15	1	17	
	MO	42,50	42,50	25,90	25,90	70	1,14	7									2		2	
Total U.A. : 20 C																	7		8	
21 A	BR	60,00	60,00	28,00	28,00	105	4,00	1							1		9		10	
	MO	39,20	39,40	22,00	22,00	105	0,74	34		1	2	1					4		4	
Total U.A. : 21 A																	21	1	25	

Total U.A. : 21 A								35		1	2	1				25	1	29		
23 C	BR	74,00	73,10	32,00	31,90	70	2,20	5		5						1	5	1	11	
	MO	58,00	58,40	30,00	30,10	70	1,29	7		1							8		9	
Total U.A. : 23 C								12		6						1	13	1	20	
23 E	BR	51,50	52,20	28,30	28,40	115	2,44	9		2	1						19	1	22	
	MO	42,40	42,30	23,30	23,30	115	0,94	54		3	3	1	1			1	42	2	51	
Total U.A. : 23 E								63		5	4	1	1			1	61	3	73	
Total General U.A. :								288		24	17	4	4	1		1	4	201	11	256

Sef Ocol,



ING. IPIERCIUC DAN

Intocmit,

ING. CRACIUN IOAN

Birou Fond Forestier,

ING. BAIAN FLORIN

Verificat, TEREN

Data: 05.04.2019

ING. DOMINTE MAGDA

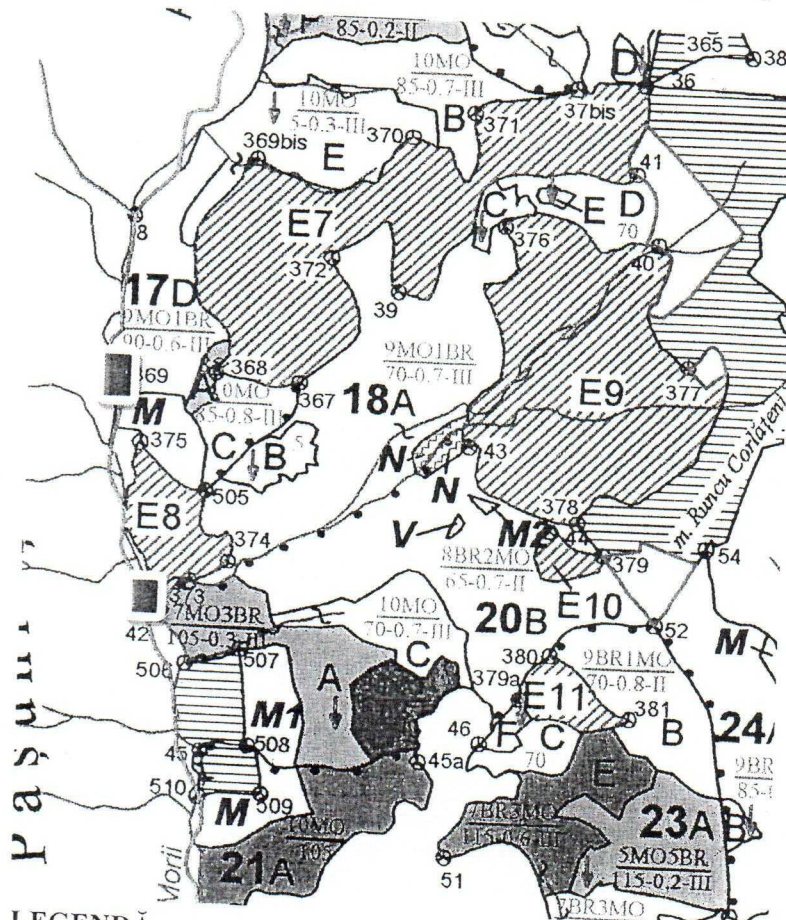
SCHIȚA PARCHETULUI

PARTIDA 5345

UP II TOMNATIC

Denumire parchet PIRIUL MORII

u.a.17D,B;18A;20A,C;21A;23C,E



LEGENDĂ

- Limită de parcelă
- Limită și indicativ de subparcelă
- Bornă parcelară ⊗
- Drum auto forestier
- Suprafața parchetului
- Căi de colectare pt. adunat
- Căi de colectare pt scos-apropiat
- Limită de postată
- Platformă primară
- Pârâu
- Poduț traversare pârâu

Coordonate GPS parchet

- 17B 47°33'30,8"N 25°31'42,9"E
- 17D 47°33'24,2"N 25°31'30,0"E
- 18A 47°33'18,8"N 25°31'40,6"E
- 20A 47°33'02,9"N 25°31'41,9"E
- 20C 47°33'05,4"N 25°31'44,4"E
- 21A 47°32'50,0"N 25°31'42,4"E
- 23C 47°32'50,3"N 25°32'07,8"E
- 23E 47°32'54,5"N 25°32'06,4"E

Coordonate GPS platformă primară

- 47°33'02,3"N 25°31'32,4"E
- 47°33'18,1"N 25°31'26,7"E

Întocmit

pad George ERHAN

23. MAR. 2019
APROBAT

ACT DE PUNERE IN VALOARE NR. 1488991 - SY - 368

Unitate de Productie : 2 - TOMNATIC
Denumire A.P.V. : 5349 ACC I UAT CAMPULUNG MOLDOVENESC PARAUUL MORII 500-1000



Suprafata totala act - (ha) : 32,50 Tratament : ACCIDENTALE I Natura produsului : ACCIDENTALE I Tehnologia de exploatare : SORTIMENTE SI MULTIPLI DE Data inventarierii : 16.11.2018 Anul exploatarii : 2019 Procedeeul de inventariere : FIR CU FIR Ciocan rotund nr. : RP 33 509 Ciocan patrat nr. :	Informatii privind N.T.S.M. Stancarii pe - (ha) : Arbori putregaiosi - (buc) : 2 cu un volum de - (mc) : 4,00 Iescarii -(buc) : cu un volum de - (mc) :	Grupa de specii Rasinoase FAG Quercinee Diverse tari Diverse moi	Nr. de arbori 228	Vol. arbore 204
		Total :	228	204

Specia	SORTARE DIMENSIONALA							Lemn lucru	Coaja	Lemn de foc		Volum brut
	G1	G2	G3	M1	M2	M3	LS			Total	VF	
BRAD	18	16	4	4				42	5	86	9	133
MOLID	12	4	1	1	1			2	2	48	3	71
TOTAL	30	20	5	5	1			2	7	134	12	204

U.A.	Suprafata ha	Varsta ani	Panta G	Semintis utilizabil			Total volum brut
				%	S. tot	Compozitie	
23 B	5,30	70,0	26,00				54
24 A	10,60	85,0	25,00				78
25 B	16,60	85,0	25,00				72
Total	32,50						204

U.A.	BR	MO	Volum
23 B	43	11	54
24 A	58	20	78
25 B	32	40	72
Total	133	71	204

U.A.	Specia	Diametre		Inaltimi		Var sta	Vol. arb	Nr. arb	Cres tere	Sortare dimensionala							Coaja	Lemn foc		Volum brut
		dt	deg	ht	hc					G1	G2	G3	M1	M2	M3	LS		Total	VF	
23 B	BR	36,00	35,80	22,20	22,20	70	0,80	54		4	4	1	1				1	32	3	43
	MO	33,30	33,50	22,20	22,20	70	0,39	28												
Total U.A. : 23 B								82		4	4	1	1				2	9		11
24 A	BR	35,50	35,30	24,50	24,50	85	0,82	71		4	7	2	2				2	41	3	54
	MO	42,70	42,10	25,80	25,70	85	0,62	32		2	1		1	1			1	14	1	20
Total U.A. : 24 A								103		6	8	2	3	1			3	55	5	78
25 B	BR	48,00	48,30	27,00	27,10	85	1,68	19		10	5	1	1				2	13	2	32
	MO	51,30	51,00	27,00	26,90	85	1,67	24		10	3	1					1	25	2	40
Total U.A. : 25 B								43		20	8	2	1				3	38	4	72
Total General U.A. :								228		30	20	5	5	1			7	134	12	204

Sc Ocol,

Intocmit,

Birou Fond Forestier,

Verificat, TEREN

ING. TRPERCIUC DAN

ING. CRACIUN IOAN

ING. BAITAN FLORIN

Data: 05.04.2019
ING. CRACIUN IOAN



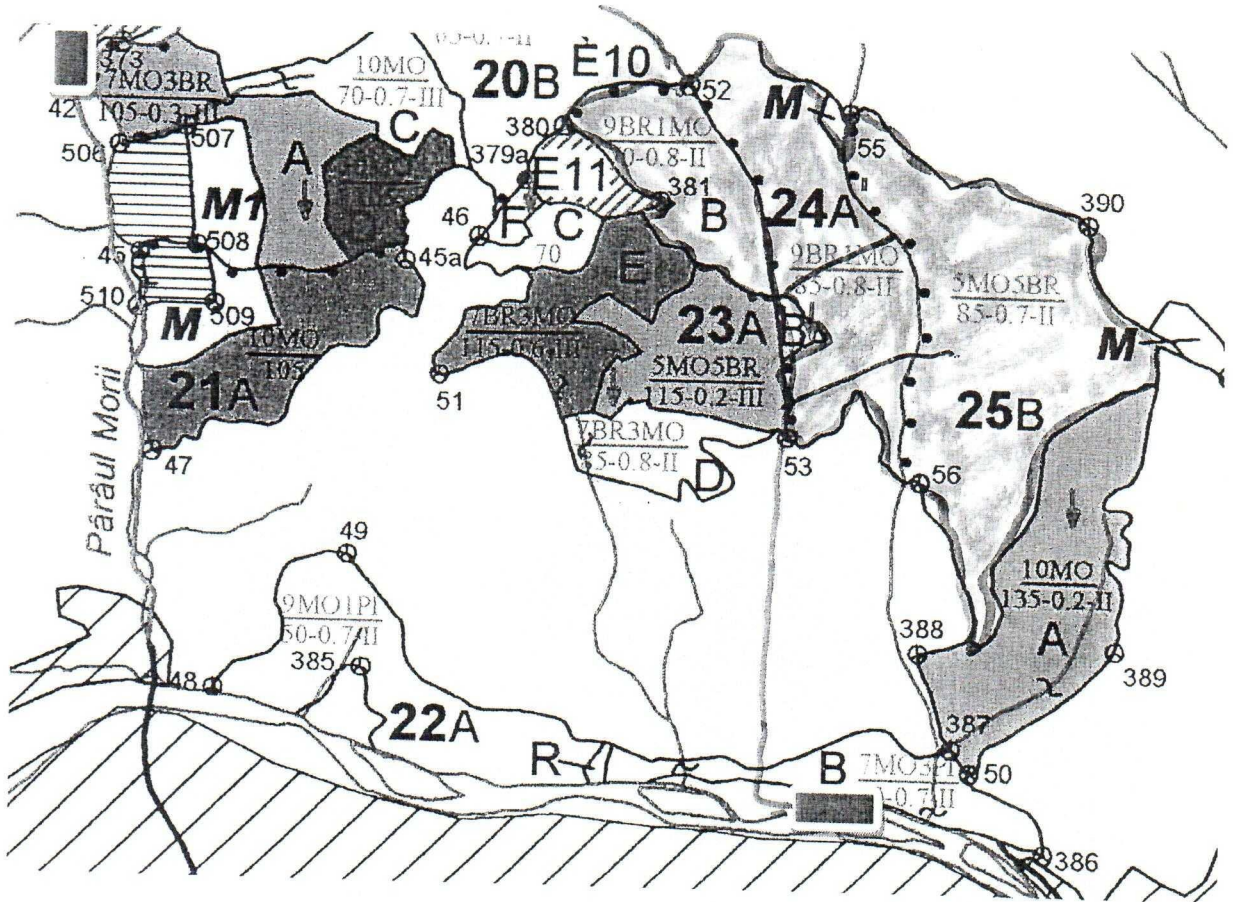
SCHIȚA PARCHETULUI

PARTIDA 5349

UP II TOMNATIC

Denumire parchet PIRIUL MORII

u.a 23B;24A;25B



LEGENDĂ

Limită de parcelă

Limită și indicativ de subparcelă

Bornă parcelară ⊗

Drum auto forestier

Suprafața parchetului

Căi de colectare pt. adunat

Căi de colectare pt scos-apropiat

Limită de postată

Platformă primară

Pîrîu

Podetș traversare pîrîu

Coordonate GPS parchet

23B 47°32'59,8"N 25°32'13,3"E

24A 47°32'54,9"N 25°32'26,0"E

25B 47°32'51,8"N 25°32'36,7"E

Coordonate GPS platformă primară

47°33'00,9"N 25°31'32,9"

47°32'28,7"N 25°32'16,4"

Întocmit

pad George ERHAN

Tehn Ionut CRAIUT

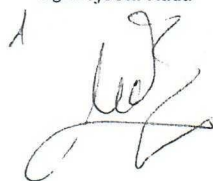
ACT DE PUNERE IN VALOARE NR. 1490963 - SV - 365

Unitate de Productie : 0 - Pasune
Denumire A.P.V. : 8855 Primaria Campulung Moldovenesc

Suprafata totala act - (ha) : 40,00		Tratament : ACCIDENTALE I		Natura produsului : ACCIDENTALE I		Tehnologia de exploatare : SORTIMENTE SI MULTIPLI DE SORTIMENTE		Data inventarierii : 16.05.2019		Anul exploatarii : 2019		Procedeeul de inventariere : FIR CU FIR		Ciocan rotund nr. : RP 33 282		Ciocan patrat nr. :		Informatii privind N.T.S.M.		Grupa de specii		Nr. de arbori		Vol. arbore	
																		Stancarii pe - (ha) :		Rasinoase		582		228	
																		Arbori putregaiosi - (buc) :		FAG					
																		cu un volum de - (mc) :		Quercinee					
																		Iescarii -(buc) :		Diverse tari					
																		cu un volum de - (mc) :		Diverse moi					
																				Total :		582		228	
Specia		SORTARE DIMENSIONALA								Lemn lucru	Coaja	Lemn de foc		Volum brut											
		G1	G2	G3	M1	M2	M3	LS			Total	VF													
MOLID		5	27	19	21	7		3	82	9	137	10	228												
TOTAL		5	27	19	21	7		3	82	9	137	10	228												
U.A.	Suprafata ha	Varsta ani	Panta G	Semintis utilizabil								Total volum brut													
				%	S. tot	Compozitie						H.													
Pasune	40,00	70,0	25,00										228												
Total	40,00												228												
U.A.	MO	Volum																							
Pasune	228	228																							
Total	228	228																							
U.A.	Specia	Diametre		Inaltime		Var sta	Vol. arb	Nr. arb	Cres tere	Sortare dimensionala								Coaja	Lemn foc		Volum brut				
		dt	dcg	ht	hc					G1	G2	G3	M1	M2	M3	LS		Total	VF						
Pasune	MO	25,80	26,60	19,50	19,70	70	0,39	582		5	27	19	21	7		3	9	137	10	228					
Total U.A. : Pasune								582		5	27	19	21	7		3	9	137	10	228					
Total General U.A. :								582		5	27	19	21	7		3	9	137	10	228					


Sef Ocol,

ing. Hojbota Radu




Intocmit,

Anexe A.P.V.
ing. Nistoroia Vasile




Birou Fond Forestier, U.A.T.

ing. Nistoroia Vasile



Verificat, in teren

in data de: 29.05.2019
ing. Nutescu Andrei



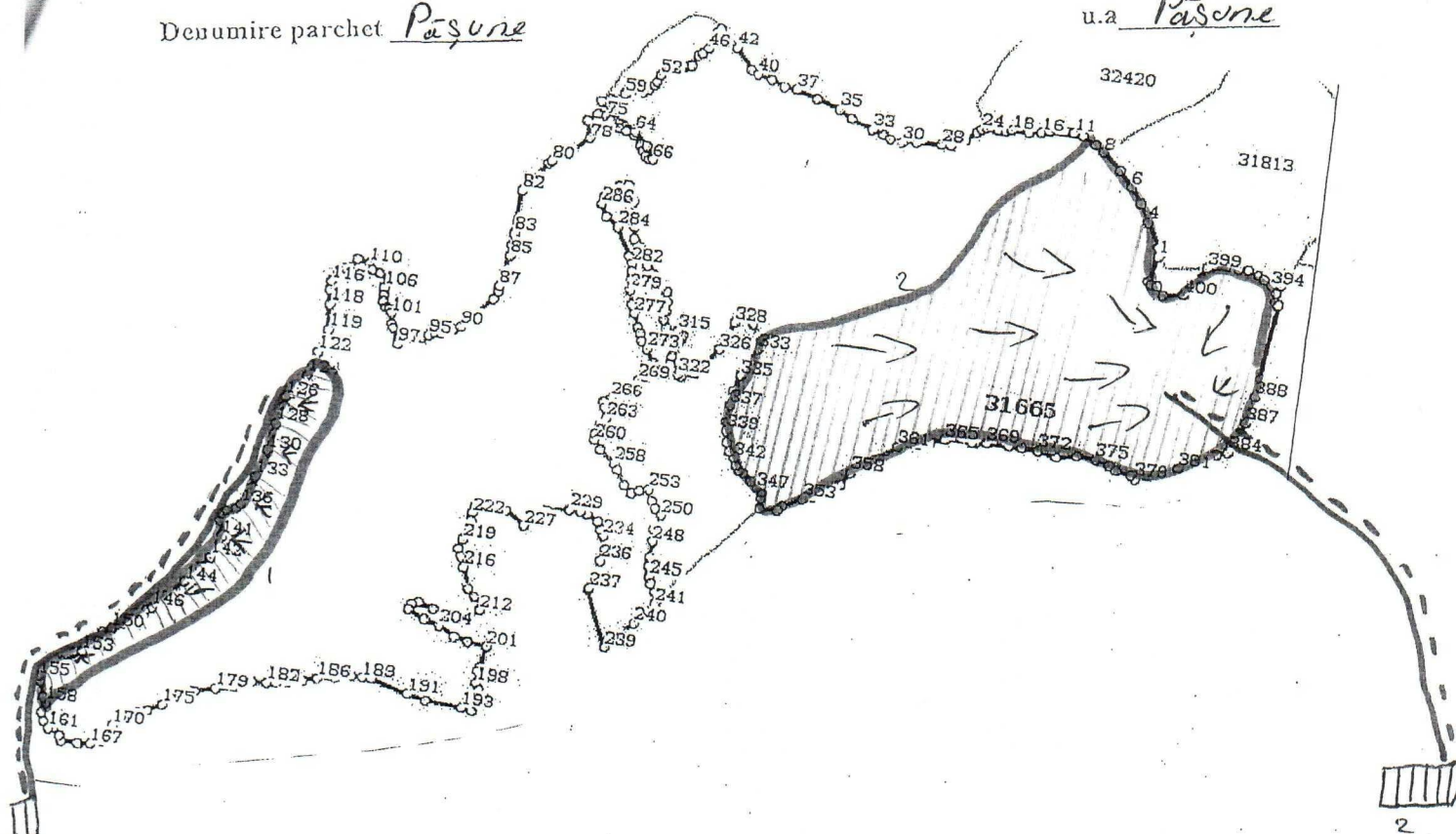
SCHIȚA PARCHETELUI

PARTIDA 2855

UP D. C. lung. Mold.

Denumire parchet Pășune

u.a Pășune




LEGENDĂ

Limită de parcelă

Limită și indicativ de subparcelă _____

Bornă parcelară 


Drum autoforestier 

Suprafata parchetului 

Căi de colectare pt. adunat

Căi de colectare pt. scos-apropiat

Limită de poștă

Platformă primară 

Pârâu _____

Podet din lemn traversare parau

Coordonate GPS parchet:

2) $N = 47.547532^\circ$
 $E = 25.221688^\circ$

1) $N = 47.537602^\circ$
 $E = 25.187367^\circ$

Coordonate GPS platforma primara:

2) $N = 47.527833^\circ$
 $E = 25.242154^\circ$

1) $N = 47.536461^\circ$
 $E = 25.185331^\circ$

INTOCMIT,

ing. N. Torocăia Vasile




ACT DE PUNERE IN VALOARE NR. 1490967 - SV - 365

Unitate de Productie : I - PRIMARIA CAMPULUNG MOLDOVENESC
Denumire A.P.V. : 8856 Primaria Campulung Moldovenesc

Suprafata totala act - (ha) : 14,40		Tratament : IGIENIZAREA PADURII		Informatii privind N.T.S.M.		Grupa de specii	Nr. de arbori	Vol. arbore												
Natura produsului : TAIERI DE IGIENA		Tehnologia de exploatare : SORTIMENTE SI MULTIPLI DE SORTIMENTE		Stancarii pe - (ha) :		Rasinoase FAG Quercinee Diverse tari Diverse moi	101	69												
Data inventarierii : 23.05.2019		Anul exploatarei : 2019		Arbori putregaiosi - (buc) :																
Procedeele de inventariere : FIR CU FIR		Ciocan rotund nr. : RP 33 282		cu un volum de - (mc) :																
Ciocan patrat nr. :				Iescarii -(buc) :		Total :		101	69											
Specia		SORTARE DIMENSIONALA						Lemn lucru	Coaja	Lemn de foc	Vol. brut									
		G1	G2	G3	M1	M2	M3	LS	Total	VF										
MOLID		2	7	4	3	1			17	2	50	3	69							
TOTAL		2	7	4	3	1			17	2	50	3	69							
U.A.	Suprafata ha	Varsta ani	Panta G	Semintis utilizabil						Total volum brut										
				%	S. tot	Compozitie				H.										
62 D	14,40	95,0	25,00								69									
Total	14,40										69									
U.A.	MO	Volum																		
62 D	69	69																		
Total	69	69																		
U.A.	Specia	Diametre		Inaltime		Var sta	Vol. arb	Nr. arb	Cres tere	Sortare dimensionala				Coaja	Lemn foc		Vol. brut			
		dt	dgc	ht	hc					G1	G2	G3	M1	M2	M3	LS	Total	VF		
62 D	MO	31,40	31,80	23,80	23,90	95	0,68	101		2	7	4	3	1			2	50	3	69
Total U.A. : 62 D									101		2	7	4	3	1		2	50	3	69
Total General U.A. :									101		2	7	4	3	1		2	50	3	69

Sef Ocol,

ing. Hojbota Radu



Intocmit,

Anexe A.P.V.
ing. Nistoroia Vasile



Birou Fond Forestier, U.A.T.

ing. Nistoroia Vasile



Verificat, in teren

in data de: 29.05.2019
ing. Ciotu Gheorghe



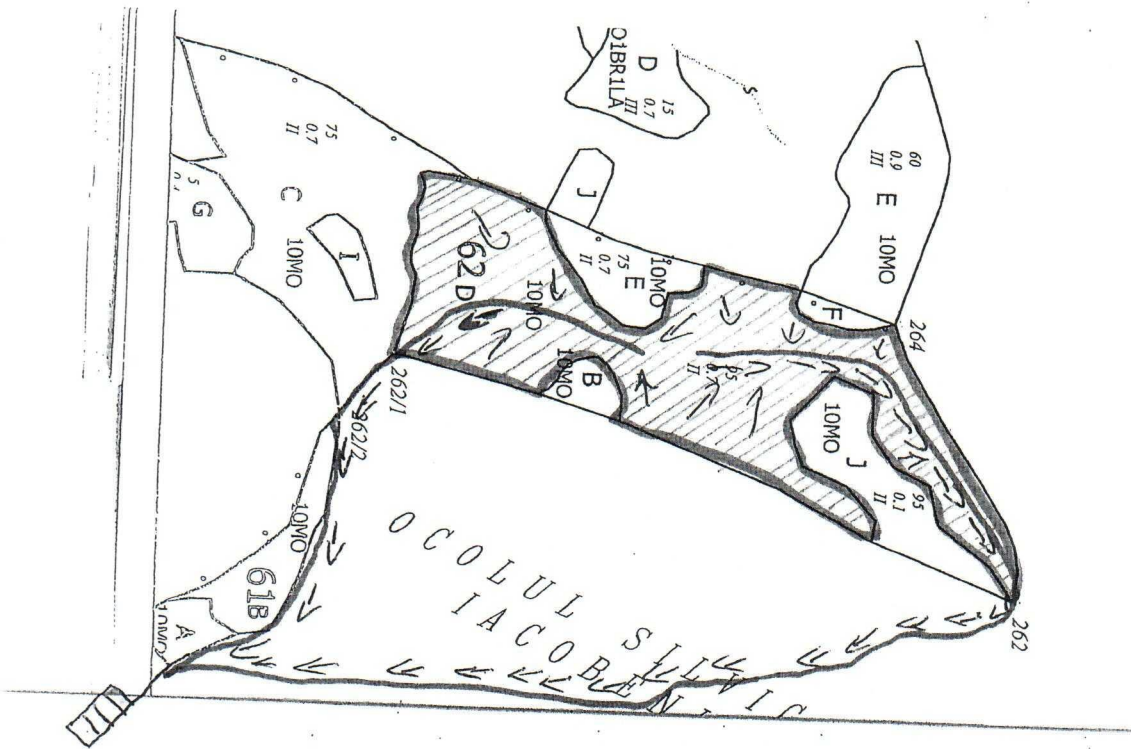
SCHIȚA PARCHETULUI

PARTIDA 8856

UP D

Denumire parchet Botosel

u.a 62A




LEGENDĂ

Limită de parcelă (dotted line)

Limită și indicativ de subparcelă — (solid line)

Bornă parcelară ⊙ (circle with dot)


Drum autoforestier == (double dashed line)

Suprafata parchetului 

Căi de colectare pt. adunat → (arrow with tail)

Căi de colectare pt. scos-apropiat → (arrow with tail and bar)

Limită de postată

Platformă primară 

Pârâu — (solid line)

Podet din lemn traversare parau

Coordonate GPS parchet:

N = 47.538902°


E = 25.248383°

Coordonate GPS platforma primara:

N = 47.532028°

E = 25.254257°

ÎNTOCMIT,

ing. *Nistoroara Vasile*


ACT DE PUNERE IN VALOARE NR. 1490970 - SV - 365

Unitate de Productie : I - PRIMARIA CAMPULUNG MOLDOVENESC

Denumire A.P.V. : 8857 Primaria Campulung Moldovenesc

Suprafata totala act - (ha) : 16,40		Tratament : IGIENIZAREA PADURII		Natura produsului : TAIERI DE IGIENA		Tehnologia de exploatare : SORTIMENTE SI MULTIPLI DE SORTIMENTE		Data inventarierii : 23.05.2019		Anul exploatarii : 2019		Procedeeul de inventariere : FIR CU FIR		Ciocan rotund nr. : RP 33 282		Ciocan patrat nr. :		Informatii privind N.T.S.M.		Grupa de specii		Nr. de arbori		Vol. arbore													
																		Stancarii pe - (ha) :		Rasinoase		114		44													
																		Arbori putregaiosi - (buc) :		FAG																	
																		cu un volum de - (mc) :		Quercinee																	
																		Iescarii -(buc) :		Diverse tari																	
																		cu un volum de - (mc) :		Diverse moi																	
																				Total :		114		44													
Specia		SORTARE DIMENSIONALA										Lemn lucru		Coaja		Lemn de foc		Volum brut																			
		G1		G2		G3		M1		M2		M3		LS		Total		VF																			
MOLID				8		6		10		3				1		28		3		13		2		44													
TOTAL				8		6		10		3				1		28		3		13		2		44													
U.A.		Suprafata ha		Varsta ani		Panta G		Semintis utilizabil										Total volum brut																			
								%		S. tot		Compozitie						H.																			
69 E		16,40		50,0		25,00																															
Total		16,40																44																			
U.A.		MO		Volum														44																			
69 E		44		44																																	
Total		44		44																																	
U.A.		Specia		Diametre		Inaltimi		Varsta		Vol. arb		Nr. arb		Cres tere		Sortare dimensionala						Coaja		Lemn foc		Volum brut											
				dt		dcg		ht		hc						G1		G2		G3		M1		M2		M3		LS		Total		VF					
69 E		MO		25,00		25,20		20,90		21,00		50		0,39		114				8		6		10		3		1		3		13		2		44	
Total U.A. : 69 E																		8		6		10		3		1		3		13		2		44			
Total General U.A. :																		8		6		10		3		1		3		13		2		44			

Sef Ocol,

ing. Hojbota Radu

Intocmit,

Anexe A.P.V.
ing. Nistoroia Vasile

Birou Fond Forestier, U.A.T.

ing. Nistoroia Vasile

Verificat, in teren

in data de: 29.05.2019
ing. Ciotu Gheorghe

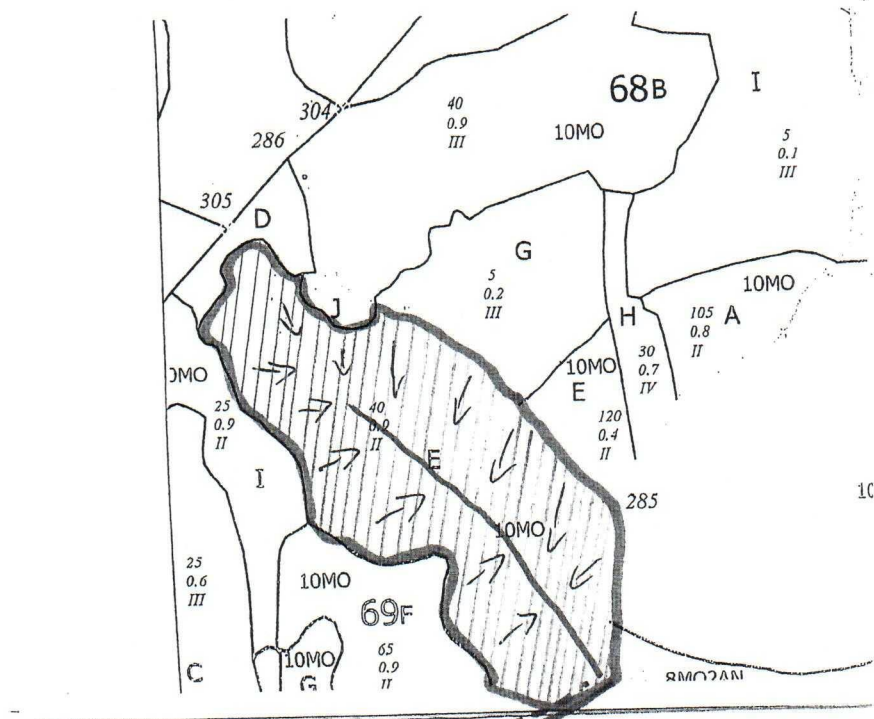
SCHIȚA PARCHETULUI

PARTIDA 8857

UP I

Denumire parchet Andronic

u.a 63 E



LEGENDĂ

Limită de parcelă

Limită și indicativ de subparcelă

Bornă parcelară

Drum autoforestier

Suprafata parchetului

Căi de colectare pt. adunat

Căi de colectare pt. scos-apropiat

Limită de postată

Platformă primară

Pârâu

Podet din lemn traversare parau

Coordonate GPS parchet:

N = 47.534875°

E = 25.210743°

Coordonate GPS platforma primara:

N = 47.528073°

E = 25.200940°

ÎNFOCMIT,

ing. *Nistoroara Vasile*