

ROMÂNIA
JUDEȚUL SUCEAVA
PRIMĂRIA MUNICIPIULUI CÂMPULUNG MOLDOVENESC
Nr. 13643 din 02.06.2020
C22

COMPLETAREA LISTEI PARTIZILOR CE SE VOR EXPLOATA ÎN ANUL 2020 DIN
FONDUL FORESTIER PROPRIETATE PUBLICĂ A MUNICIPIULUI CÂMPULUNG
MOLDOVENESC CU URMĂTOARELE PARTIZI:

NR. CRT.	OCOLUL SILVIC	U.A.	PARTIDA	NATURA DE PRODUSE	VOLUM BRUT (m ³)
1	Pojorâta	29B, 29C	5413/1633802	ACC. I	138
2	Pojorâta	12A, 14A, 15	5415/1622799	ACC. I	347
3	Iacobeni	70J	8887/1624215	T.C.	46
4	Iacobeni	70A	8895/1640961	ACC. I	49

PRIMAR,

Mihăiță Negură



SERVICIUL PATRIMONIU

Șef serviciu

Ing. Niță Luminița

Întocmit,

Ing. Zdrob George

ACT DE PUNERE IN VALOARE NR. 1633802 - SV - 368



Me 04-2020.

Unitate de Productie : I - CAMPULUNG MOLDOVENESC
Denumire A.P.V. : 5413 ACC I UAT C-LUNG MOLD CAPU SATULUI 500-1000

Suprafata totala act - (ha) : 17,90 Tratament : ACCIDENTALE I Natura produsului : ACCIDENTALE I Tehnologia de exploatare : SORTIMENTE SI MULTIPLI DE Data inventarierii : 21.01.2020 Anul exploatarii : 2020 Procedeeul de inventariere : FIR CU FIR Ciocan rotund nr. : RP 33 452 Ciocan patrat nr. :				Informatii privind N.T.S.M.				Grupa de specii	Nr. de arbori	Vol. arbore									
				Stancarii pe - (ha) : Arbori putregaiosi - (buc) : 3 cu un volum de - (mc) : 7,00 Iescarii -(buc) : cu un volum de - (mc) :				Rasinoase FAG Quercinee Diverse tari Diverse moi	140 19	113 25									
				Total :				159	138										
Specia	SORTARE DIMENSIONALA							Lemn lucru	Coaja	Lemn de foc		Volum brut							
	G1	G2	G3	M1	M2	M3	LS			Total	VF								
BRAD	13	9	2	2	1			27	3	32	4	62							
MOLID	4	8	2	2	1			17	2	32	2	51							
FAG	1	2						3		22	1	25							
TOTAL	18	19	4	4	2			47	5	86	7	138							
U.A.	Suprafata ha	Varsta ani	Panta G	Semintis utilizabil				Total volum brut											
				%	S. tot	Compozitie			H.										
29B	1,70	85,0	15,00					9											
29C	16,20	85,0	15,00					129											
Total	17,90							138											
U.A.	BR	FA	MO	Volum															
29B	4	2	3	9															
29C	58	23	48	129															
Total	62	25	51	138															
U.A.	Specia	Diametre		Inaltimi		Var sta	Vol. arb	Nr. arb	Cres tere	Sortare dimensionala						Coaja	Lemn foc		Volum brut
		dt	dcg	ht	hc					G1	G2	G3	M1	M2	M3		LS	Total	
29C	BR	44,00	41,60	27,60	27,10	85	0,88	66		11	8	2	2	1		3	31	4	58
	MO	34,30	34,20	24,80	24,80	85	0,76	63		4	8	2	2	1		2	29	2	48
	FA	49,50	48,20	23,60	23,40	85	1,28	18		1	2						20	1	23
Total U.A. : 29C								147		16	18	4	4	2		5	80	7	129
29B	BR	52,00	51,30	29,50	29,40	85	0,80	5		2	1					1		4	
	MO	30,00	29,30	23,70	23,50	85	0,50	6								3		3	
	FA	50,00	50,00	22,00	22,00	85	2,00	1								2		2	
Total U.A. : 29B								12		2	1					6		9	
Total General U.A. :								159		18	19	4	4	2		5	86	7	138

Sef Ocol,
ING. TIPERCIUC DAN




Intocmit,
ING. CRACIUN IOAN



Birou Fond Forestier,
ING. BAITAN FLORIN



Verificat, TEREN
DATA: 16.03.2020
TEH. MOROSAN DANIEL



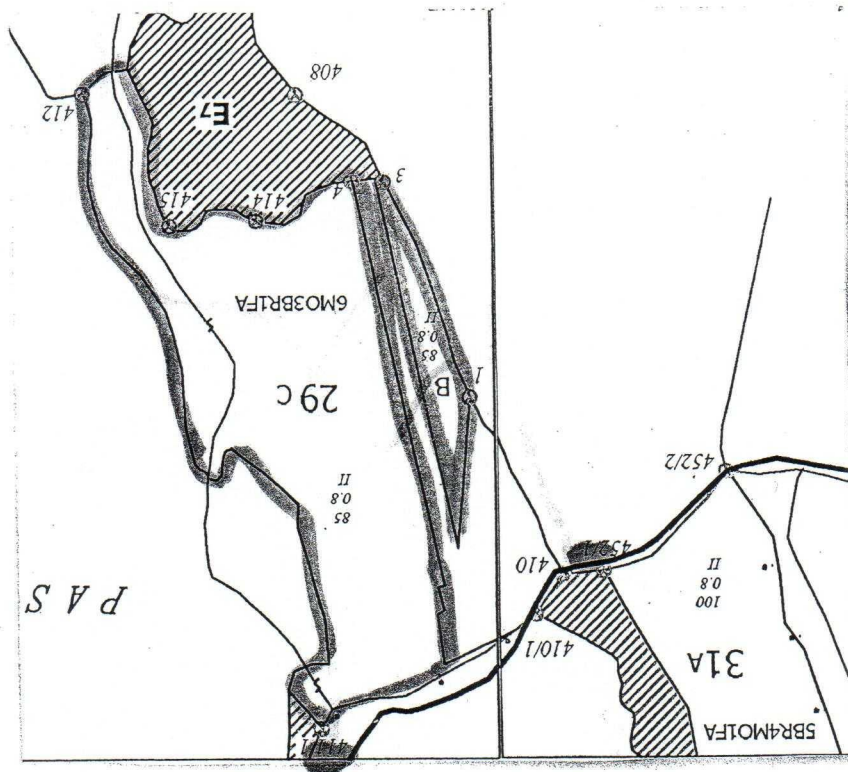
SCHIȚA PARCHETULUI

PARTIDA 5413

UP I

Denumire parchet

u.a. 2012/13



LEGENDĂ

Limită de parcelă.....

Limită și indicativ de subparcelă _____

Bornă parcelară ⊗

Drum autoforestier ————

Suprafata parchetului

Căi de colectare pt. adunat

Căi de colectare pt. scos-apropiat

Limită de poștașă

Platformă primară

Pârâu ————

Podet din lemn traversare parau

Coordonate GPS parchet
 Ua29B 47° 29' 10,08" N
 25° 33' 37,91" E
 Ua29C 47° 32' 45,96" N
 25° 29' 55,23" E

Coordonate GPS platforma primara:
 47° 29' 0,92" N
 25° 33' 30,23" E

Șef J. CAPĂNĂȘ TOZ

ÎNTOCMIT,

Nume prenume, data
 BURDUHOS CATALIN

Uiu,

ACT DE PUNERE IN VALOARE NR. 1622799 - SV - 368

Unitate de Productie : I - CAMPULUNG MOLDOVENESC
Denumire A.P.V. : 5415 ACC I UAT C-LUNG MOLD SANDRU 250-500



Suprafata totala act - (ha) : 51,10 Tratament : ACCIDENTALE I Natura produsului : ACCIDENTALE I Tehnologia de exploatare : SORTIMENTE SI MULTIPLI DE Data inventarierii : 25.02.2020 Anul exploatarii : 2020 Procedeele de inventariere : FIR CU FIR Ciocan rotund nr. : RP 33 181 Ciocan patrat nr. :	Informatii privind N.T.S.M. Stancarii pe - (ha) : Arbori putregaiosi - (buc) : 9 cu un volum de - (mc) : 1,00 Iescarii -(buc) : cu un volum de - (mc) :	Grupa de specii Rasinoase FAG Quercinee Diverse tari Diverse moi Total :	Nr. de arbori 180 19 1 199	Vol. arbore 331 16 1 347
--	---	--	--	--------------------------------------

Specia	SORTARE DIMENSIONALA							Lemn lucru	Coaja	Lemn de foc		Volum brut
	G1	G2	G3	M1	M2	M3	LS			Total	VF	
BRAD	50	12	4	3				69	8	76	10	153
MOLID	23	12	2	2				39	3	136	7	178
FAG		1					1	2		14	1	16
TOTAL	73	25	6	5			1	110	11	226	18	347

U.A.	Suprafata ha	Varsta ani	Panta G	Semintis utilizabil				Total volum brut
				%	S. tot	Compozitie		
12A	14,10	95,0	25,00					162
14A	32,90	110,0	30,00					151
15	4,10	110,0	20,00					34
Total	51,10							347

U.A.	BR	FA	MO	Volum
12A	60	3	99	162
14A	84	7	60	151
15	9	6	19	34
Total	153	16	178	347

U.A.	Specia	Diametre		Inaltime		Var sta	Vol. arb	Nr. arb	Cres tere	Sortare dimensionala							Coaja	Lemn foc		Volum brut
		dt	deg	ht	hc					G1	G2	G3	M1	M2	M3	LS		Total	VF	
12A	BR	52,00	52,60	30,00	30,10	95	1,87	32		14	4	2	1				2	37	4	60
	MO	50,00	50,40	31,00	31,10	95	1,83	54		14	6	1	1				2	75	4	99
	FA	38,00	37,10	25,50	25,30	95	0,75	4										3		3
Total U.A. : 12A								90		28	10	3	2			4	115	8	162	
14A	BR	54,00	54,30	31,30	31,30	110	2,10	40		31	7	2	2				5	37	5	84
	MO	47,00	47,30	31,00	31,10	110	1,58	38		7	5	1	1				1	45	2	60
	FA	40,00	41,10	25,00	25,20	110	0,78	9			1							6	1	7
Total U.A. : 14A								87		38	13	3	3		6	88	8	151		
15	BR	70,00	69,30	32,50	32,40	110	3,00	3		5	1						1	2	1	9
	MO	41,00	42,00	30,00	30,30	110	1,46	13		2	1							16	1	19
	FA	58,00	57,10	28,50	28,30	110	1,00	6								1	5		6	
Total U.A. : 15								22		7	2				1	1	23	2	34	
Total General U.A. :								199		73	25	6	5		1	11	226	18	347	

Sef Ocol,
ING. TIPERCUC DAN

Intocmit,
ING. CRACIUN OAN

Birou Fond Forestier,
ING. BAITAN FLORIN

Verificat, TEREN
DATA: 17.03.2020
ING. LEHACI BOGDAN

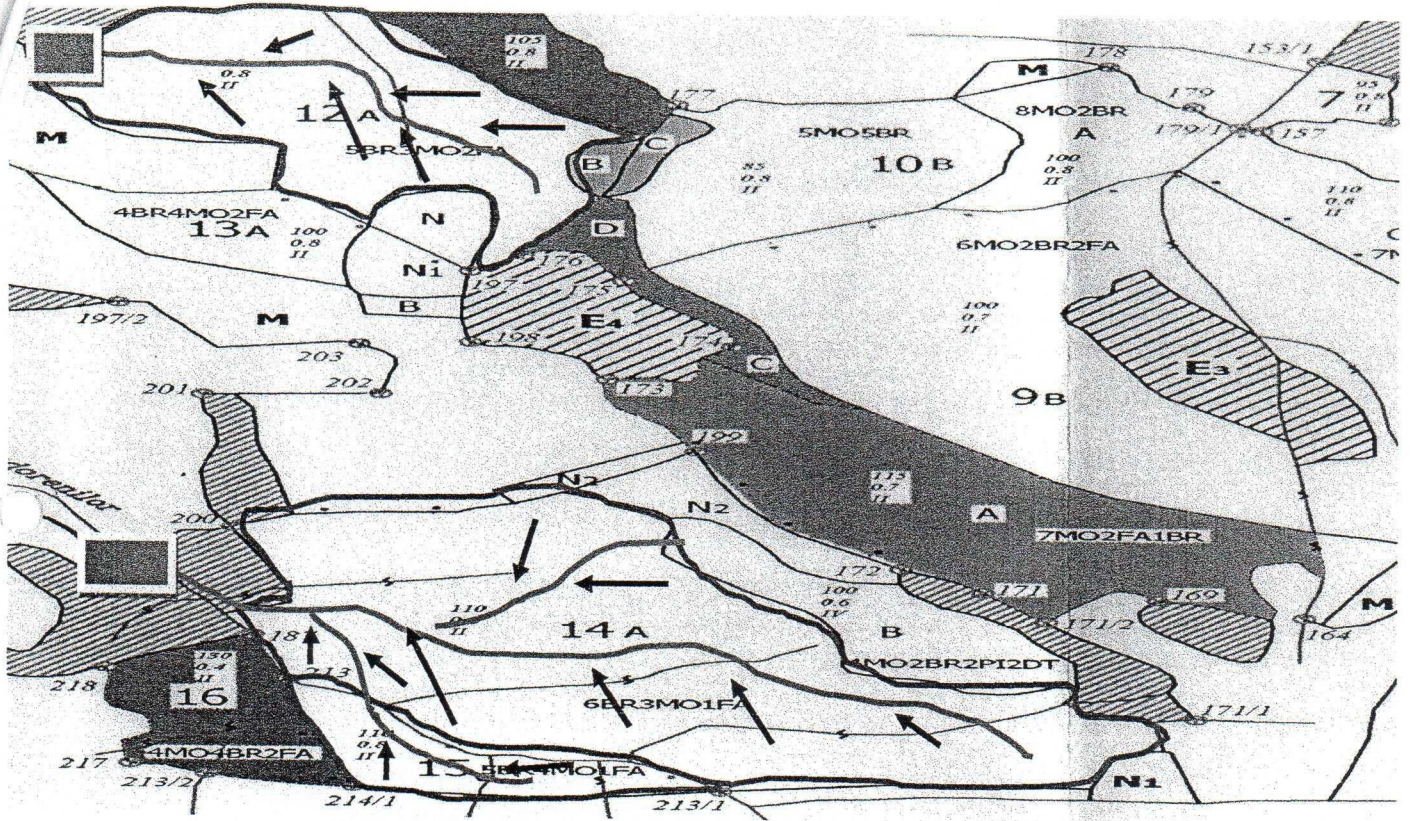
SCHIȚA PARCHETULUI

ACTIDA 5415

UP I RARAU

denumire parchet SANDRU

u.a 12A,14A,15



LEGENDĂ

Limită de parcelă.....

Limită și indicativ de subparcelă _____ 12A,14A,15

Bornă parcelară ⊗

Drum autoforestier ————

Suprafata parchetului →

Căi de colectare pt. adunat →

Căi de colectare pt. scos-apropiat →

Limită de postață →

Platformă primară [Symbol]

Podet din lemn traversare parau

Pârâu ————

Podet din lemn traversare parau

Coordonate GPS parchet

N47° 30'38,70" E25°39'25.30" 12A

N47° 30'34.50" E25°40'09.20" 14A

N47° 30'31.70" E25°39'47.00" 15

Coordonate GPS platforma primara:

N47° 30'35,30" E25°39'53.80"

N47°30'35.90"E25°39'14.40"

DELEGAT MARCARE

ING. DOMINTE MAGDA

ÎNTOCMIT,

Nume, prenume, data

TAUTU DUMITRU 05.03.2020

Primaria Campulung Moldovenesc
OS Iacobeni



ACT DE PUNERE IN VALOARE NR. 1624215 - SV - 365


Unitate de Productie : 1 - PRIMARIA CAMPULUNG MOLDOVENESC

Denumire A.P.V. : 8887 U.A.T. Campulung Moldovenesc

Suprafata totala act - (ha) : 1,10		Tratament : CONSERVARE		Informatii privind N.T.S.M.		Grupa de specii	Nr. de arbori	Vol. arbore												
Natura produsului : TAIERI DE CONSERVARE		Tehnologia de exploatare : SORTIMENTE SI MULTIPLI DE SORTIMENTE		Stancarii pe - (ha) :		Rasinoase	48	46												
Data inventarierii : 13.03.2020		Anul exploatarii : 2020		Arbori putregaiosi - (buc) :		FAG														
Procedeele de inventariere : FIR CU FIR		Ciocan rotund nr. : RP 33 271		cu un volum de - (mc) :		Quercinee														
Ciocan patrat nr. :				Iescarii -(buc) :		Diverse tari														
				cu un volum de - (mc) :		Diverse moi														
						Total :	48	46												
Specia	SORTARE DIMENSIONALA							Lemn lucru	Coaja	Lemn de foc		Volum brut								
	G1	G2	G3	M1	M2	M3	LS			Total	VF									
MOLID	8	13	4	3	1			29	3	14	2	46								
TOTAL	8	13	4	3	1			29	3	14	2	46								
U.A.	Suprafata ha	Varsta ani	Panta G	Semintis utilizabil				Compozitie	H.	Total volum brut										
				%	S. tot															
70 J	1,10	131,0	32,00	30,00	0,33	10Mo		1,00	46											
Total	1,10			30,00	0,33				46											
U.A.	MO	Volum																		
70 J	46	46																		
Total	46	46																		
U.A.	Specia	Diametre		Inaltime		Var sta	Vol. arb	Nr. arb	Cres tere	Sortare dimensionala						Coaja	Lemn foc Total	Volum brut		
		dt	deg	ht	hc					G1	G2	G3	M1	M2	M3				LS	
70 J	MO	37,00	37,10	26,10	26,10	131	0,96	48		8	13	4	3	1			3	14	2	46
Total U.A. : 70 J								48		8	13	4	3	1			3	14	2	46
Total General U.A. :								48		8	13	4	3	1			3	14	2	46

Sef Ocol,

ing. Dajbota Radu



Intocmit,
Anexe A.P.V.
ing. Dorofleiu Bogdan

[Signature]

Birou Fond Forestier, U.A.T.

ing. Nistorovic Vasile

[Signature]

Verificat,
la data: 20.03.2020
ing. Ilavis Dorin

[Signature]

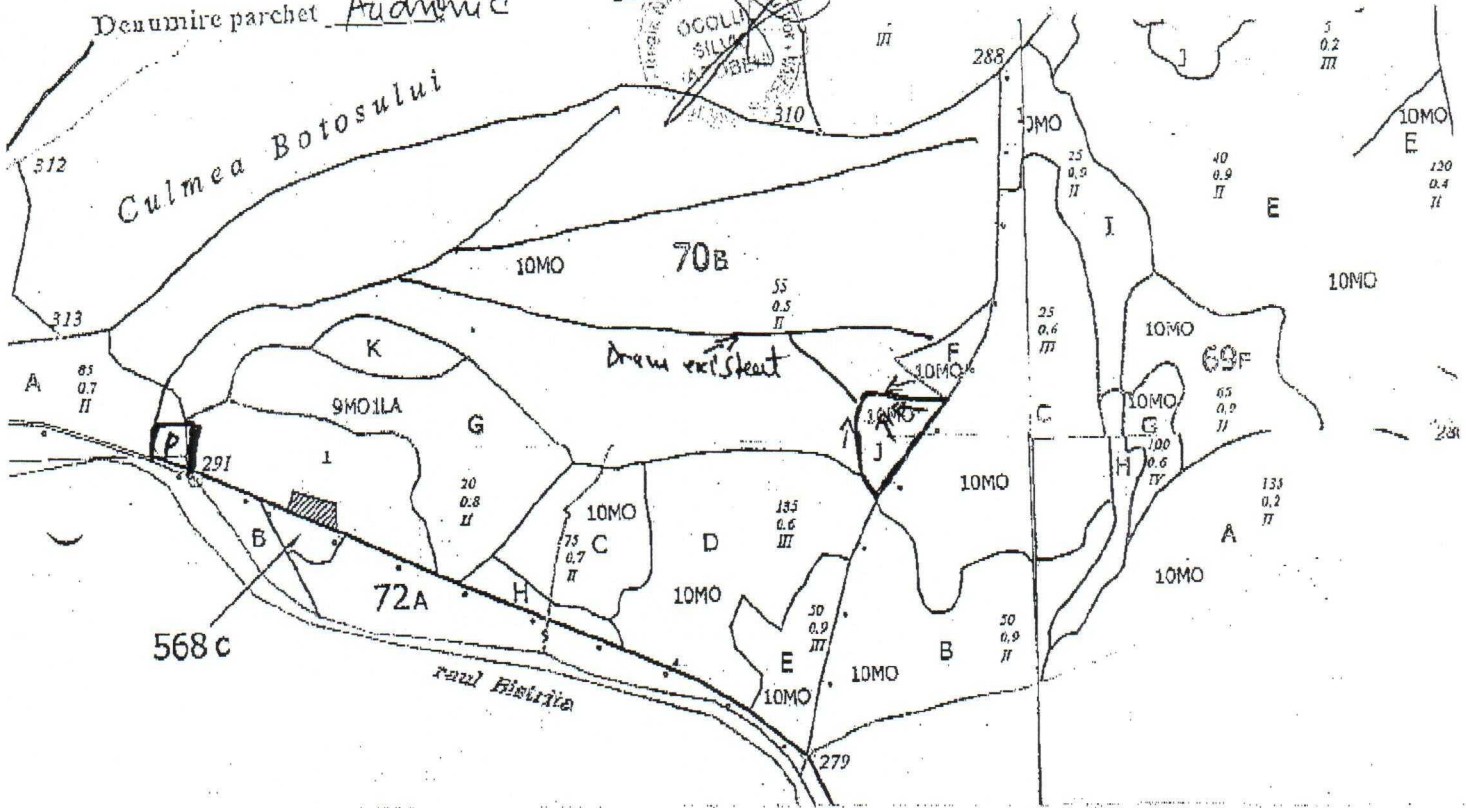
SCIȚA PARCHETELUI

PARTIDA 8887

Denumire parchet Audhovic

UP T. Ciupulung, Mold.

u.z. 70 J



LEGENDĂ

Limită de parcelă

Limită și indicativ de subparcelă 70 J

Bornă parcelară 279

Drum autoforestier

Suprafata parchetului

Căi de colectare pt. adunat

Căi de colectare pt. scos-apropiat Drum existent

Limită de poștă

Platformă primară

Pârâu

Podet din lemn traversare parau

Coordonate GPS parchet

47°53'37.10" N

25°12'02.904" E

Coordonate GPS platforma primara:

47°53'28.90" N

25°11'59.074" E

ÎNTRUCMIT,

Ing. Sorinel Popdaru

Primaria Campulung Moldovenesc
OS Iacobeni

ACT DE PUNERE IN VALOARE NR. 1640961 - SV - 365



Unitate de Productie : 1 - PRIMARIA CAMPULUNG MOLDOVENESC
Denumire A.P.V. : 8895 U.A.T. Campulung Moldovenesc

Suprafata totala act - (ha) : 4,90		Tratament : ACCIDENTALE I		Natura produsului : ACCIDENTALE I		Tehnologia de exploatare : SORTIMENTE SI MULTIPLI DE SORTIMENTE		Data inventarierii : 30.04.2020		Anul exploatarei : 2020		Procedeeul de inventariere : FIR CU FIR		Cioacan rotund nr. : RP 33 271		Cioacan parat nr. :		Informatii privind N.T.S.M.		Grupa de specii		Nr. de arbori		Vol. arbore													
																		Rasinoase FAG		49		49															
																		Quercinee																			
																		Diverse tari																			
																		Diverse moi																			
																		Total :		49		49															
Specia		SORTARE DIMENSIONALA								Lemn lucru		Coaja		Lemn de foc		Volum brut																					
		G1		G2		G3		M1		M2		M3		I.S																							
MOLID		5		11		4		3		1						24																					
TOTAL		5		11		4		3		1						24																					
U.A.		Suprafata ha		Varsta ani		Panta G		Semintis utilizabil								Total volum brut																					
								%		S. tot		Compozitie				II.																					
70 A		4,90		92,0		30,00										49																					
Total		4,90														49																					
U.A.		MO		Volum																																	
70 A		49		49																																	
Total		49		49																																	
U.A.		Specia		Diametre		Inaltime		Var sta		Vol. arb		Nr. arb		Cres tere		Sortare dimensionala																					
				dt deg		ht hc																															
70 A		MO		35,00 35,30		26,40 26,50		92		1,00		49						5		11		4		3		1				2		23		2		49	
Total U.A. : 70 A												49						5		11		4		3		1		2		23		2		49			
Total General U.A. :												49						5		11		4		3		1		2		23		2		49			

Ser Ocol,

ing. Hojbatu Radu

Intocmit,

Anexe APV
ing. Dorofciu Bogdan

Birou Fond Forestier, U.A.T.

ing. Nistoroaita Vasile

Verificat,

la data: 06.05.2020
ing. Nistoroaita Vasile

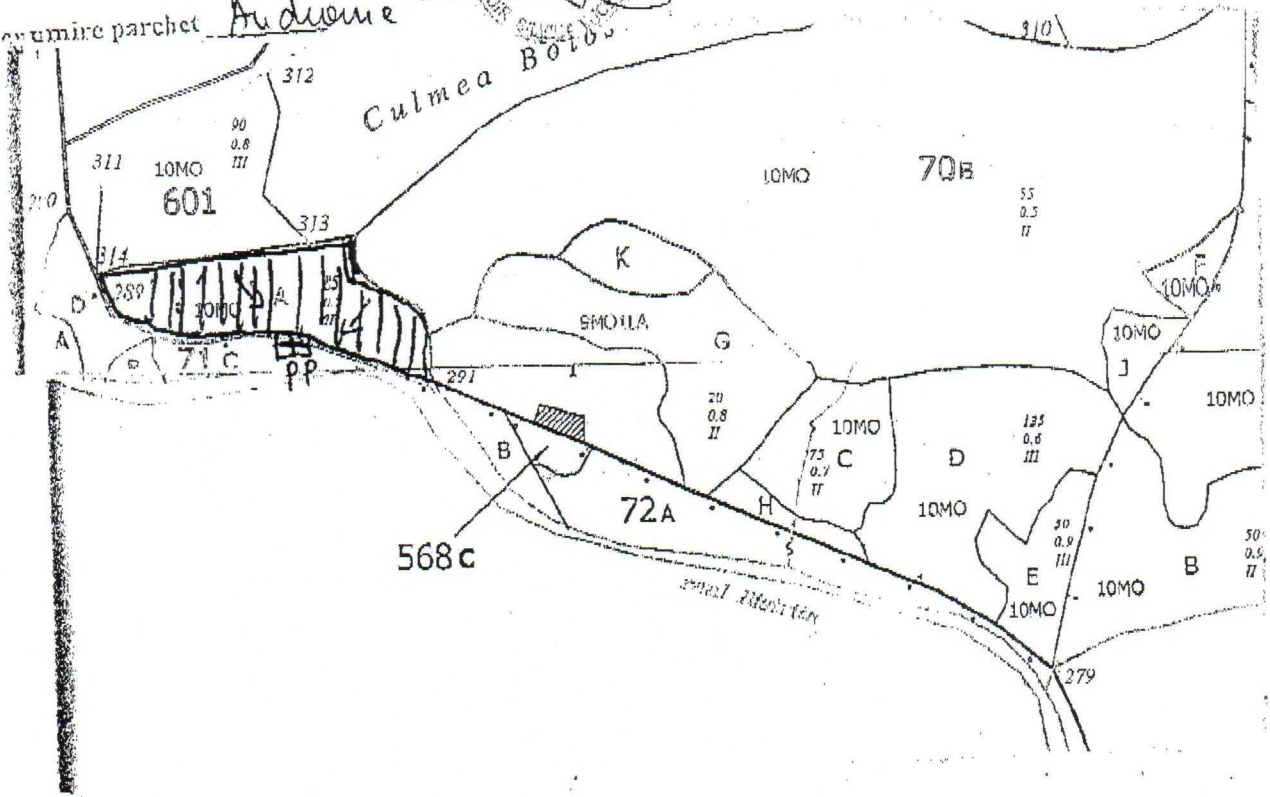
SCIȚA PARCHETELUI

PARȚIDA 8895

Denumire parchet Audonié

UP 2 Cămpulung M.

U.A. 70 A



LEGENDĂ

Limită de parcelă

Limită și indicativ de subparcelă 70 A

Bornă parcelară 291

Drum autoforestier

Suprafata parchetului

Căi de colectare pt. adunat

Căi de colectare pt. scos-apropiat

Limită de poștă

Platformă primară

Pârâu

Podet din lemn traversare parau

Coordonate GPS parchet:

47.534069° N

25.184344° E

Coordonate GPS platforma primara:

47.533475° N

25.185402° E.

ÎNTOCMIT:

Ing. Dorofteu Bogdan