

**ROMÂNIA**  
**JUDEȚUL SUCEAVA**  
**PRIMĂRIA MUNICIPIULUI CÂMPULUNG MOLDOVENESC**  
Nr. 21759 din 27.08.2020  
C22

**COMPLETAREA LISTEI PARTIZILOR CE SE VOR EXPLOATA ÎN ANUL 2020 DIN**  
**FONDUL FORESTIER PROPRIETATE PUBLICĂ A MUNICIPIULUI CÂMPULUNG**  
**MOLDOVENESC CU URMĂTOARELE PARTIZI:**

NR. CRT.	OCOLUL SILVIC	U.A.	PARTIDA	NATURA DE PRODUSE	VOLUM BRUT (m <sup>3</sup> )
1	Vatra Dornei	85A	11026/1668604	Principale (Succesive)	2688
2	Vatra Dornei	88B, 88C, 88D, 98A	11027/1672769	ACC I	481

**PRIMAR,**

Mihăiță Negură



**SERVICIUL PATRIMONIU**


**Șef serviciu**

Ing. Niță Luminița

Întocmit,

Ing. Zdrob George

ACT DE PUNERE IN VALOARE NR. 1668604 - SV - 390



Unitate de Productie : I - Campulung- Vatra Domei  
Denumire A.P.V. : 11026-prim campulung M

Suprafata totala act - (ha) : 21,10	Informatii privind N.T.S.M.	Grupa de specii	Nr. de arbori	Vol. arbore
Tratament : SUCCESIVE IN MARGINE DE MASIV				
Natura produsului : PRINCIPALE CODRU	Stancarii pe - (ha) : Arbori putregaiosi - (buc) : 42 cu un volum de - (mc) : 14,00 Iescarii -(buc) : cu un volum de - (mc) :	Rasinoase	1091	2506
Tehnologia de exploatare : SORTIMENTE SI MULTIPLI DE		FAG	101	150
Data inventarierii : 13.08.2020		Quercince		
Anul exploatarei : 2020		Diverse tari	54	31
Procedeul de inventariere : FIR CU FIR		Diverse moi	3	1
Ciocan rotund nr. : rp.33/250		Total :	1249	2688
Ciocan patrat nr. :				

Specia	SORTARE DIMENSIONALA							Lemn lucru	Coaja	Lemn de foc		Volum brut
	G1	G2	G3	M1	M2	M3	LS			Total	VF	
BRAD	63	11	3	2				79	8	15	6	102
LARICE										1		1
MOLID	1241	444	90	56	16		5	1852	173	378	96	2403
FAG	11	10		2	1			24	1	125	8	150
ANIN ALB										1		1
MESTEACAN										1		1
PALTIN DE MUNTE	1	4								1		1
TOTAL	1316	469	93	61	18		5	1962	183	543	111	2688

U.A.	Suprafata ha	Varsta ani	Panta G	Semintis utilizabil				Compozitie	H.	Total volum brut
				%	S. tot					
85A	21,10	125,0	35,00	33,32	7,03	8MO1FA1DT				
Total	21,10			33,32	7,03			0,50	2688	

U.A.	ANA	BR	FA	LA	ME	MO	PA.M	Volum
85A	1	102	150	1	1	2403	30	2688
Total	1	102	150	1	1	2403	30	2688

U.A.	Specia	Diametre		Inaltime		Var sta	Vol. arb	Nr. arb	Cres tere	Sortare dimensionala							Coaja	Lemn foc		Volum brut
		dt	dcg	ht	hc					G1	G2	G3	M1	M2	M3	LS		Total	VF	
85A	BR	62,00	58,90	30,90	30,30	125	3,00	34		63	11	3	2			8	15	6	102	
	LA	30,00	30,00	24,00	24,00	125	1,00	1									1		1	
	MO	50,70	50,80	32,20	32,20	125	2,28	1056		1241	444	90	56	16		5	173	378	96	2403
	FA	39,70	46,10	20,80	22,10	125	1,49	101		11	10		2	1		1	125	8	150	
	ANA	28,00	27,30	20,00	19,80	125	0,33	3									1		1	
	ME	23,00	25,70	15,50	16,20	125	0,33	3									1		1	
	PA.M	31,70	33,20	18,70	19,00	125	0,59	51		1	4		1	1			1		1	
Total U.A. : 85A																1	22	1	30	
Total General U.A. :									1249		1316	469	93	61	18	5	183	543	111	2688



Intocmit  
hg. Corneli Luney

Verificat  
Birou Fond Forestier,  
hg. Corneli Luney

Verificat, in teren  
21.08.2020  
hg. Maria B



SCHIȚA PARCHETULUI

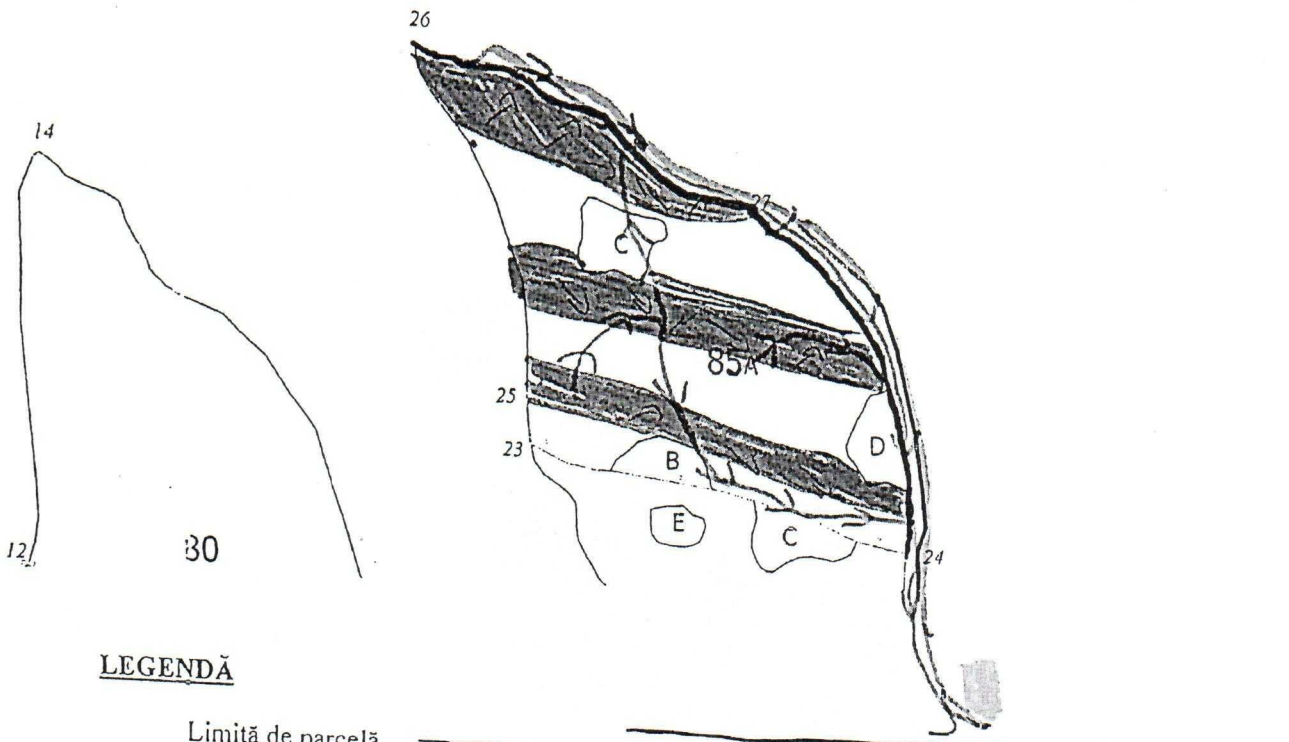
BAIEA LUG

PARTIDA 11026/1668604

Denumire parchet ARAMA

UP I e. LUG

u.a 85 A



LEGENDĂ

- Limită de parcelă
- Limită și indicativ de subparcelă
- Bornă parcelară
- Drum autoforestier
- Suprafata parchetului
- Căi de colectare pt. adunat
- Căi de colectare pt. scos-apropiat
- Limită de postață
- Platformă primară
- Pârâu
- Podet din lemn traversare parau

Coordonate GPS parchet:

85 A /  $\left\{ \begin{array}{l} 47,20441^{\circ} N \\ 25,549117^{\circ} E \end{array} \right.$

Coordonate GPS platforma primara:

83 A /  $\left\{ \begin{array}{l} 47,404644 \\ 25,552354 \end{array} \right.$

ÎNTOCMIT.

Numa prenume, data  
*CAPITANU CATALIN 21.08.2020*



ACT DE PUNERE IN VALOARE NR. 1672769 - SV - 390

Unitate de Productie : 1 - Campulung- Vatra Dornei  
Denumire A.P.V. : 11027-prim Campulung M

Suprafata totala act - (ha) : 80,30 Tratament : ACCIDENTALE I Natura produsului : ACCIDENTALE I Tehnologia de exploatare : SORTIMENTE SI MULTIPLI DE Data inventarierii : 17.08.2020 Anul exploatarii : 2020 Procedeeul de inventariere : FIR CU FIR Ciocan rotund nr. : rp.33/256 Ciocan patrat nr. :	Informatii privind N.T.S.M.	Grupa de specii	Nr. de arbori	Vol. arbore
	Stancarii pe - (ha) : Arbori putregaiosi - (buc) : 14 cu un volum de - (mc) : 10,00 Iescarii -(buc) : cu un volum de - (mc) :	Rasinoase FAG Quercinee Diverse tari Diverse moi	396	481
		Total :	397	481

Specia	SORTARE DIMENSIONALA							Lemn lucru	Coaja	Lemn de foc		Volum brut
	G1	G2	G3	M1	M2	M3	LS			Total	VF	
MOLID	67	78	21	15	5		1	187	18	276	19	481
PALTIN DE MUNTE												
TOTAL	67	78	21	15	5		1	187	18	276	19	481

U.A.	Suprafata ha	Varsta ani	Panta G	Semintis utilizabil				Total volum brut
				%	S. tot	Compozitie		
88B	26,50	115,0	36,00					
88C	8,70	90,0	36,00					91
88D	2,60	95,0	35,00					112
98A	42,50	125,0	35,00					10
Total	80,30							268
								481

U.A.	MO	Volum
88B	91	91
88C	112	112
88D	10	10
98A	268	268
Total	481	481

U.A.	Specia	Diametre		Inaltimi		Var sta	Vol. arb	Nr. arb	Cres tere	Sortare dimensionala							Coaja	Lemn foc		Volum brut	
		dt	dcg	ht	hc					G1	G2	G3	M1	M2	M3	LS		Total	VF		
88B	MO	39,30	40,00	27,50	27,70	115	1,40	65		6	12	3	2	1			2	65	4	91	
Total U.A. : 88B								65		6	12	3	2	1			2	65	4	91	
	MO	38,70	37,80	28,00	27,80	90	1,08	104		12	16	5	4	1			4	70	4	112	
Total U.A. : 88C								104		12	16	5	4	1			4	70	4	112	
	MO	45,00	46,50	28,00	28,30	95	2,50	4		1										10	
Total U.A. : 88D								4		1										10	
	MO	40,70	39,20	26,50	26,10	125	1,20	223		48	50	13	9	3			12	132	11	268	
98A	PA.M	26,00	26,00	12,00	12,00	125		1									1	12	132	11	268
Total U.A. : 98A								224		48	50	13	9	3			1	12	132	11	268
Total General U.A. :								397		67	78	21	15	5			1	18	276	19	481



Intocmit  
hg. Cornu Dakey

Verificat  
Biru Fond Forestier,  
hg. Cornu Dakey

Verificat teren  
hg. Abutheghe



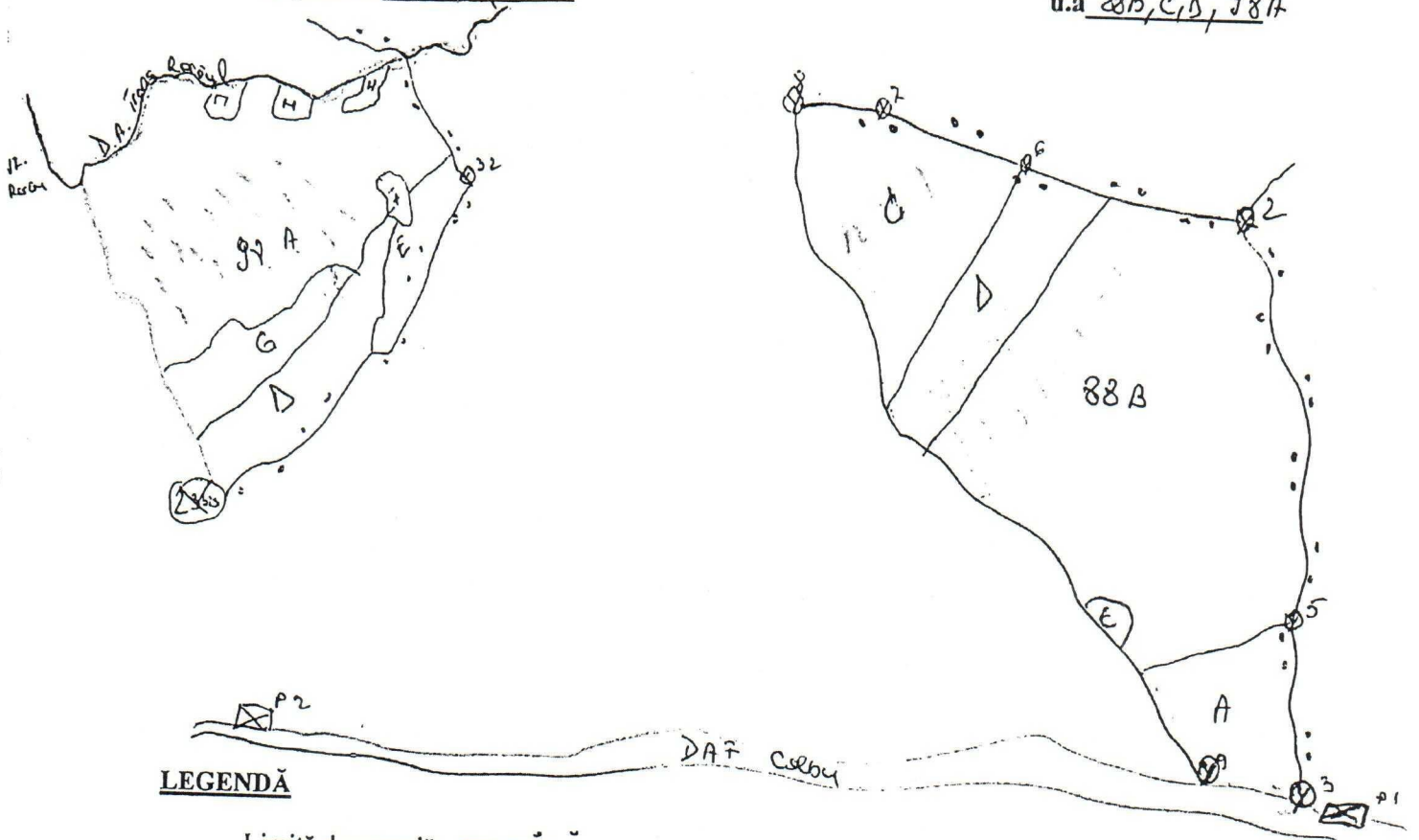
# SCHIȚA PARCHETULUI

PARTIDA 11027/1672769

Denumire parchet Colby

UP Î Cîmpulung. M.

u.a 88B, C, D, 98A



## LEGENDĂ

Limită de parcelă

Limită și indicativ de subparcelă 98A, 88B, C, D;

Bornă parcelară

Drum autoforestier D.A.F. Colby.

Suprafata parchetului

Căi de colectare pt. adunat

Căi de colectare pt. scos-apropiat

Limită de poștă

Platformă primară

Pârâu

Podet din lemn traversare parau

Coordonate GPS parchet: 98A 42.442480  
25.551785  
88B 42.421005  
25.530618

Coordonate GPS platforma primara:  
P.1 42.416536  
25.513822  
P.2 42.438777  
25.519714

ÎNTOCMIT,  
17.08.2020  
Nume prenume, data  
*Gr. Ghera Jurey*