

ROMÂNIA
JUDEȚUL SUCEAVA
PRIMĂRIA MUNICIPIULUI CÂMPULUNG MOLDOVENESC

Nr. 26418 din 13.10.2020

C22

**COMPLETAREA LISTEI PARTIZILOR CE SE VOR EXPLOATA ÎN ANUL 2020 DIN
FONDUL FORESTIER PROPRIETATE PUBLICĂ A MUNICIPIULUI CÂMPULUNG
MOLDOVENESC CU URMĂTOARELE PARTIZI:**

NR. CRT.	OCOLUL SILVIC	U.A.	PARTIDA	NATURA DE PRODUSE	VOLUM BRUT (m ³)
1	Pojorâta	43-45	5430/1701375	ACC I	266
2	Pojorâta	34-35	5434/1701353	ACC I	321
3	Pojorâta	31A, B	5435/1701344	ACC I	113
4	Pojorâta	32-33	5436/1701335	ACC I	245

PRIMAR,

Mihăiță Negură



SERVICIUL PATRIMONIU

Ing. Zdrob George

ZG/ZG

2 ex.

07.09.2020

ACT DE PUNERE IN VALOARE NR. 1701375 - SV - 368



Unitate de Productie : I - CAMPULUNG MOLDOVENESC
Denumire A.P.V. : 5430 ACC I UAT C-LUNG MOLD RUNC >1500

Suprafata totala act - (ha) : 37,00 Tratament : ACCIDENTALE I Natura produsului : ACCIDENTALE I Tehnologia de exploatare : SORTIMENTE SI MULTIPLI DE Data inventarierii : 07.08.2020 Anul exploatarei : 2020 Procedeeul de inventariere : FIR CU FIR Ciocan rotund nr. : RP 33 383 Ciocan patrat nr. :	Informatii privind N.T.S.M. Stancarii pe - (ha) : Arbori putregaiosi - (buc) : cu un volum de - (mc) : Iescarii -(buc) : cu un volum de - (mc) :	Grupa de specii Rasinoase FAG Quercinee Diverse tari Diverse moi	Nr. de arbori 266	Vol. arbore 266
		Total :	266	266

Specia	SORTARE DIMENSIONALA							Lemn lucru	Coaja	Lemn de foc		Volum brut
	G1	G2	G3	M1	M2	M3	LS			Total	VF	
BRAD	11	6						17	3	12	3	32
MOLID	48	39	11	9	3			110	10	114	9	234
TOTAL	59	45	11	9	3			127	13	126	12	266

U.A.	Suprafata ha	Varsta ani	Panta G	Semintis utilizabil				Total volum brut
				%	S. tot	Compozitie		
43A	10,00	80,0	40,00					139
45A	5,80	80,0	40,00					44
45B	21,20	80,0	40,00					83
Total	37,00							266

U.A.	BR	MO	Volum
43A	11	128	139
45A	10	34	44
45B	11	72	83
Total	32	234	266

U.A.	Specia	Diametre		Inaltime		Var sta	Vol. arb	Nr. arb	Cres tere	Sortare dimensionala							Coaja	Lemn foc		Volum brut
		dt	deg	ht	hc					G1	G2	G3	M1	M2	M3	LS		Total	VF	
45B	BR	49,00	48,60	27,00	26,90	80	1,37	8		5	2					1	3	1	11	
	MO	40,70	39,80	26,20	26,00	80	0,92	78		13	13	4	3	1		3	35	3	72	
Total U.A. : 45B									86		18	15	4	3	1	4	38	4	83	
43A	BR	41,00	43,90	27,30	28,00	80	1,83	6		3	2					1	5	1	11	
	MO	41,00	41,30	26,60	26,60	80	1,12	114		33	20	5	4	1		6	59	5	128	
Total U.A. : 43A									120		36	22	5	4	1	7	64	6	139	
45A	BR	38,00	37,20	24,00	23,80	80	0,83	12		3	2					1	4	1	10	
	MO	31,50	35,90	23,00	24,20	80	0,71	48		2	6	2	2	1		1	20	1	34	
Total U.A. : 45A									60		5	8	2	2	1	2	24	2	44	
Total General U.A. :									266		59	45	11	9	3	13	126	12	266	

Sef Ocol,

ING. BOGDAN



Intocmit,

ING. CRACIUN IOAN

Birou Fond Forestier,

ING. BAITAN FLORIN

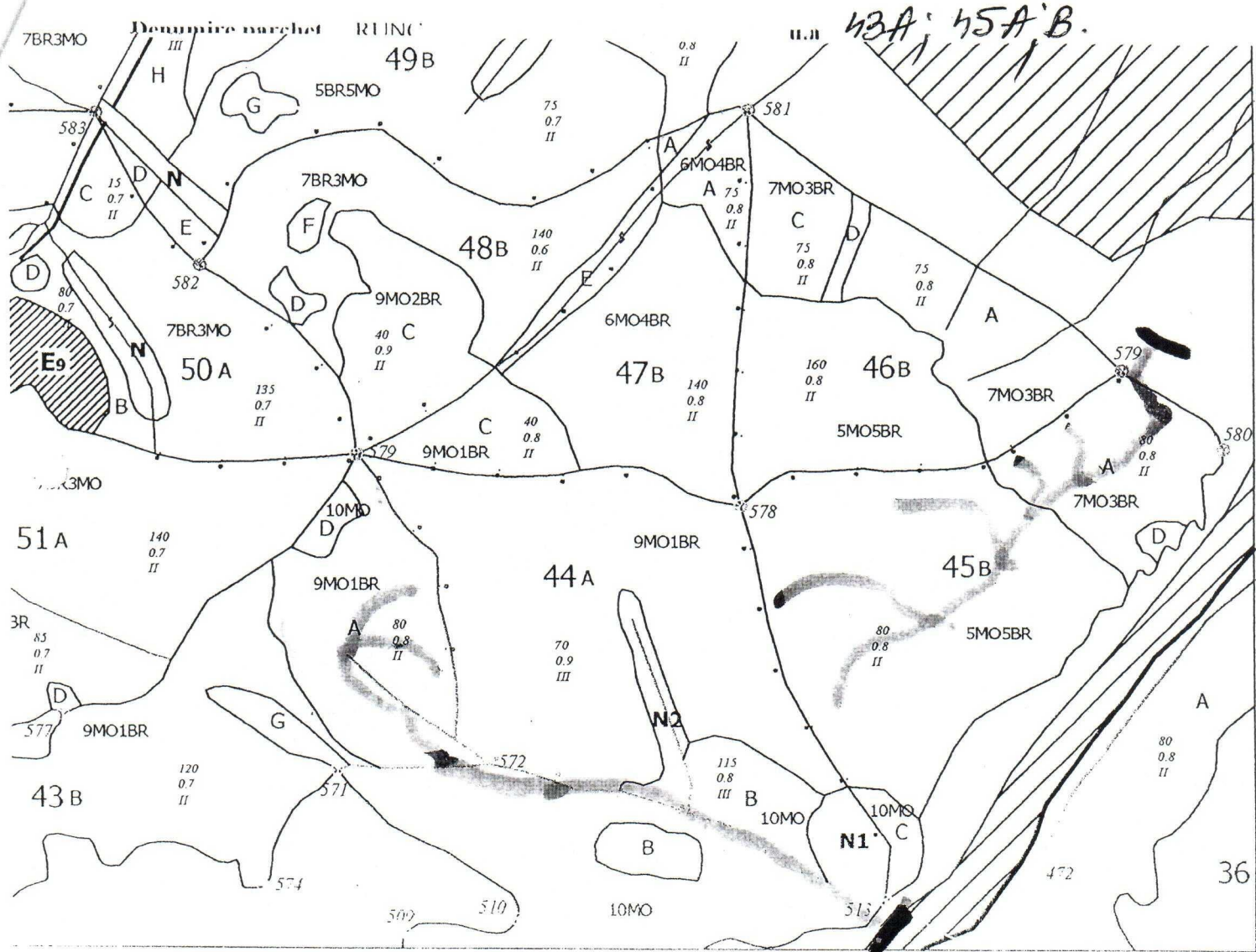
Verificat, TEREN
DATA: 07.09.2020

ING. LEHACI BOGDAN

SCHIȚA PARCHETELUI

PARTIDA 5430

UP TEAMPULUNG MOLD



Limită de parcelă

Coordonate GPS parchet

Limită și indicativ de subparcelă _____

u.e. 43A $47^{\circ}30'57,98''N$ $25^{\circ}32'30,57''E$

Bornă parcelară ⊗

u.e. 45B $47^{\circ}31'11,43''N$ $25^{\circ}33'17,78''E$

Drum auto forestier

Suprafața parchetului

Căi de colectare pt. adunat

Căi de colectare pt scos-apropiat

Limită de postată _____

Coordonate GPS platformă primară

Platformă primară

$47^{\circ}30'49,98''N$ $25^{\circ}33'04,95''E$

Pîriu

$47^{\circ}51'04,04''N$ $25^{\circ}33'02,77''E$

Poduț traversare pîriu

Întocmit

Pad Radu CRACIUNESCU

[Signature]

ACT DE PUNERE IN VALOARE NR. 1701353 - SV - 368



Unitate de Productie : I - CAMPULUNG MOLDOVENESC
Denumire A.P.V. : 5434 ACC I UAT C-LUNG MOLD CAPU SATULUI 500-1000

Suprafata totala act - (ha) : 71,40 Tratament : ACCIDENTALE I Natura produsului : ACCIDENTALE I Tehnologia de exploatare : SORTIMENTE SI MULTIPLI DE Data inventarierii : 17.08.2020 Anul exploatarii : 2020 Procedeeul de inventariere : FIR CU FIR Ciocan rotund nr. : RP 33 452 Ciocan patrat nr. :	Informatii privind N.T.S.M.	Grupa de specii	Nr. de arbori	Vol. arbore
	Stancarii pe - (ha) : Arbori putregaiosi - (buc) : 1 cu un volum de - (mc) : 1,00 Iescarii -(buc) : cu un volum de - (mc) :	Rasinoase FAG Quercinee Diverse tari Diverse moi	421	321
	Total :	421	321	

Specia	SORTARE DIMENSIONALA							Lemn lucru	Coaja	Lemn de foc		Volum brut
	G1	G2	G3	M1	M2	M3	LS			Total	VF	
MOLID	66	62	18	15	6		1	168	18	135	12	321
TOTAL	66	62	18	15	6		1	168	18	135	12	321

U.A.	Suprafata ha	Varsta ani	Panta G	Semintis utilizabil				Total volum brut
				%	S. tot	Compozitie		
34A	13,20	85,0	30,00					54
34B	6,70	85,0	35,00					35
34C	16,30	70,0	30,00					50
35A	18,00	80,0	30,00					83
35B	17,20	160,0	40,00					99
Total	71,40							321

U.A.	MO	Volum
34A	54	54
34B	35	35
34C	50	50
35A	83	83
35B	99	99
Total	321	321

U.A.	Specia	Diametre		Inaltime		Varsta	Vol. arb	Nr. arb	Cres tere	Sortare dimensionala							Coaja	Lemn foc		Volum brut
		dt	dcg	ht	hc					G1	G2	G3	M1	M2	M3	LS		Total	VF	
34A	MO	40,90	40,20	27,30	27,10	85	0,86	63		12	13	3	2	1		3	20	2	54	
Total U.A. : 34A									63	12	13	3	2	1	3	20	2	54		
	MO	34,90	34,00	24,60	24,30	85	0,60	58		6	6	2	2	1		2	16	1	35	
Total U.A. : 34B									58	6	6	2	2	1	2	16	1	35		
	MO	34,90	35,00	24,70	24,70	70	0,63	79		3	7	2	2	1		2	33	2	50	
Total U.A. : 34C									79	3	7	2	2	1	2	33	2	50		
	MO	52,30	53,00	29,70	29,80	160	1,15	86		34	11	3	3	1		5	42	4	99	
Total U.A. : 35B									86	34	11	3	3	1	5	42	4	99		
	MO	33,00	33,50	23,40	23,50	80	0,61	135		11	25	8	6	2	1	6	24	3	83	
Total U.A. : 35A									135	11	25	8	6	2	6	24	3	83		
Total General U.A. :									421	66	62	18	15	6	1	18	135	12	321	

Sef Ocol,
ING. TIPERCIUC DAN

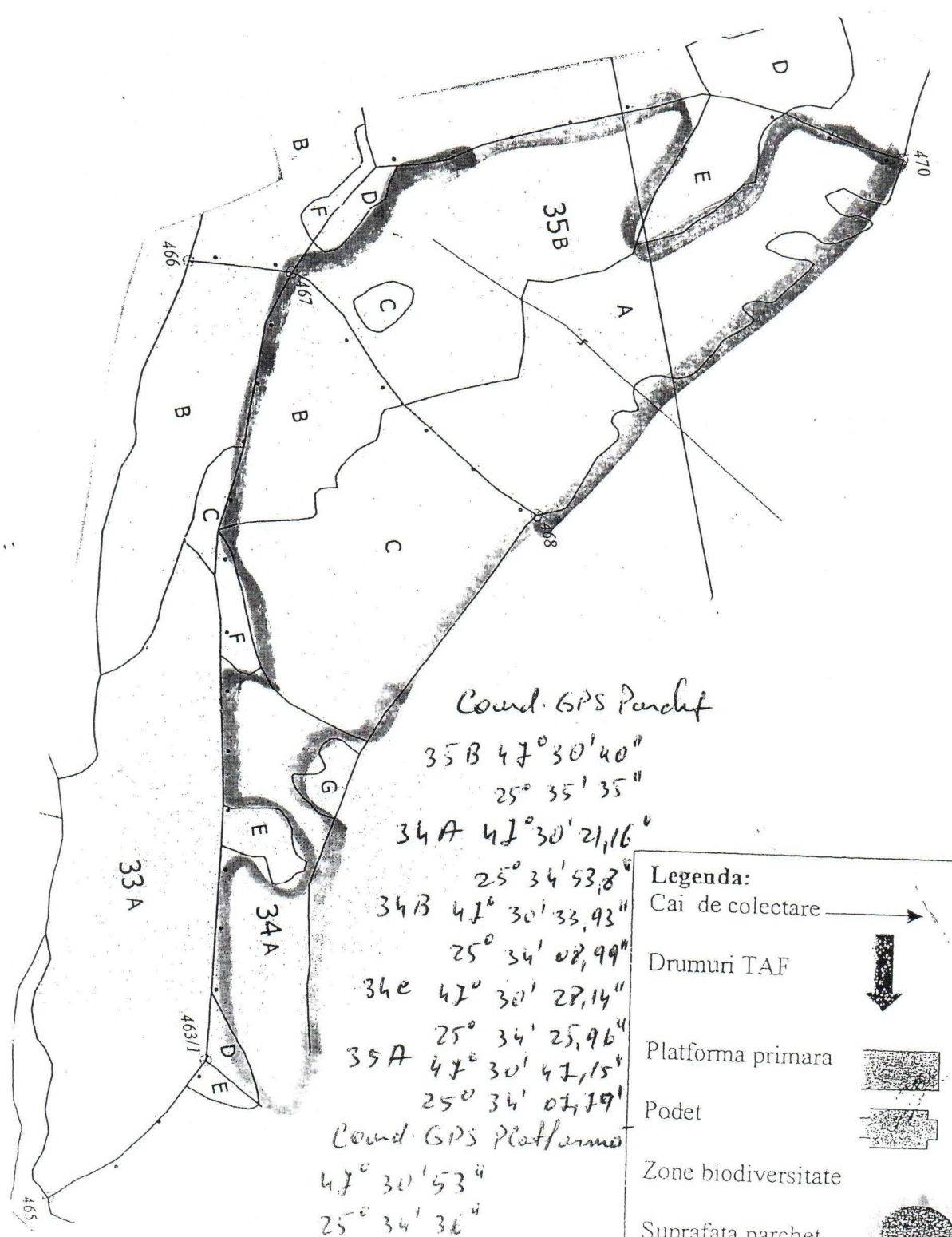


Intocmit,
ING. CRACIUN IOAN

Birou Fond Forestier,
ING. BAITAN FLORIN

Verificat, TEREN
DATA: 07.09.2020
TEH. MOROSAN DANIEL

SCHITA AMPLASARII LUCRARILOR DE EXPLOATARE
 IN PART. 5434 U.P. *Canylung*
 U.A. 34 ABC 35 AB
 Ocolul silvic Pojorita



Coord. GPS Parchet

- 35B 47° 30' 40" 25° 35' 35"
- 34A 47° 30' 21,16" 25° 34' 53,8"
- 34B 47° 30' 33,93" 25° 34' 02,99"
- 34E 47° 30' 27,14" 25° 34' 25,96"
- 35A 47° 30' 47,15" 25° 34' 07,79"

Coord. GPS Platforma

- 47° 30' 53"
- 25° 34' 36"

Legenda:

- Cai de colectare
- Drumuri TAF
- Platforma primara
- Podet
- Zone biodiversitate
- Suprafata parchet

per Brucubus C

SEP. D. OPRONAS
[Signature]



ACT DE PUNERE IN VALOARE NR. 1701344 - SV - 368

Unitate de Productie : I - CAMPULUNG MOLDOVENESC
Denumire A.P.V. : 5435 ACC I UAT C-LUNG MOLD CAPU SATULUI 500-1000

Suprafata totala act - (ha) : 7,40 Tratament : ACCIDENTALE I Natura produsului : ACCIDENTALE I Tehnologia de exploatare : SORTIMENTE SI MULTIPLI DE Data inventarierii : 11.08.2020 Anul exploatarei : 2020 Procedeeul de inventariere : FIR CU FIR Ciocan rotund nr. : RP 33 456 Ciocan patrat nr. :	Informatii privind N.T.S.M. Stancarii pe - (ha) : Arbori putregaiosi - (buc) : cu un volum de - (mc) : Iescarii -(buc) : cu un volum de - (mc) :	Grupa de specii Rasinoase FAG Quercinee Diverse tari Diverse moi Total :	Nr. de arbori 92 10 Total : 102	Vol. arbore 104 9 Total : 113
---	--	--	--	--

Specia	SORTARE DIMENSIONALA							Lemn lucru	Coaja	Lemn de foc		Volum brut
	G1	G2	G3	M1	M2	M3	LS			Total	VF	
BRAD	15	9	2	2				28	3	15	2	46
MOLID	10	14	8	7	2		1	42	4	12	2	58
FAG		1					1	2		7	1	9
TOTAL	25	24	10	9	2		2	72	7	34	5	113

U.A.	Suprafata ha	Varsta ani	Panta G	Semintis utilizabil			Total volum brut
				%	S. tot	Compozitie	
31A	6,20	100,0	20,00				98
31B	1,20	130,0	15,00				15
Total	7,40						113

U.A.	BR	FA	MO	Volum
31A	41		57	98
31B	5	9	1	15
Total	46	9	58	113

U.A.	Specia	Diametre		Inaltime		Var sta	Vol. arb	Nr. arb	Cres tere	Sortare dimensionala							Coaja	Lemn foc		Volum brut
		dt	dcg	ht	hc					G1	G2	G3	M1	M2	M3	LS		Total	VF	
31A	BR	42,00	43,10	32,00	32,30	100	1,86	22		12	8	2	2			3	14	2	41	
	MO	32,00	32,40	26,80	27,00	100	0,89	64		10	13	8	7	2	1	4	12	2	57	
Total U.A. : 31A									86		22	21	10	9	2	1	7	26	4	98
31B	BR	50,00	35,00	30,00	27,10	130	1,00	5		3	1					1			5	
	MO	38,00	38,00	26,00	26,00	130	1,00	1			1								1	
	FA	40,00	39,60	28,00	27,90	130	0,90	10			1				1	7	1		9	
Total U.A. : 31B									16		3	3				1	8	1	15	
Total General U.A. :									102		25	24	10	9	2	2	7	34	5	113

Sef Ocol,
ING. TIPERILIC DAN

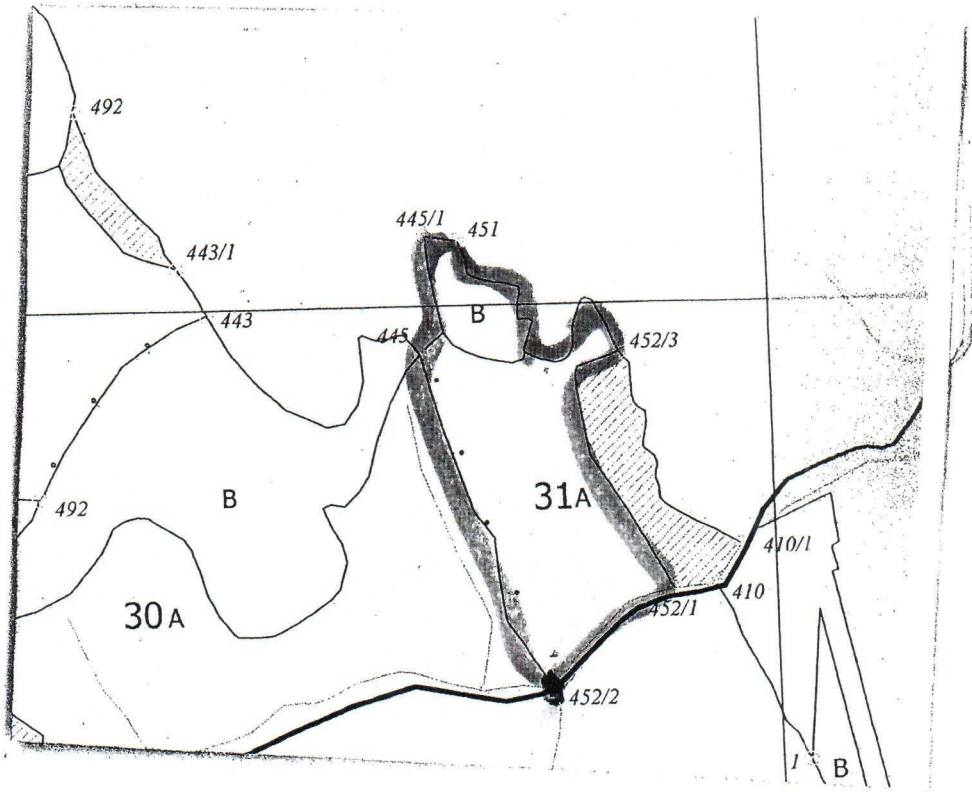
Intocmit,
ING. CRACIUN IOAN

Birou Fond Forestier,
ING. BAITAN FLORIN

Verificat, TEREN
DATA: 03.09.2020
TEH. POENARI SILVIAN

SCHEMA AMPLASARII LUCRARILOR DE EXPLOATARE
 IN PART. 5435 U.P. i Campulung
 U.A. 31A B

Ocolul silvic Pojorita









Coord. GPS Parcel

31A

31B

Legenda:

Cai de colectare	
Drumuri TAF	
Platforma primara	
Podet	
Zone biodiversitate	
Suprafata parchet	

Pod. Bunc. In Catele



ACT DE PUNERE IN VALOARE NR. 1701335 - SV - 368

Unitate de Productie : I - CAMPULUNG MOLDOVENESC
Denumire A.P.V. : 5436 ACC I UAT C-LUNG MOLD CAPU SATULUI 500-1000

Suprafata totala act - (ha) : 46,90 Tratament : ACCIDENTALE I Natura produsului : ACCIDENTALE I Tehnologia de exploatare : SORTIMENTE SI MULTIPLI DE Data inventarierii : 18.08.2020 Anul exploatarii : 2020 Procedeeul de inventariere : FIR CU FIR Ciocan rotund nr. : RP 33 456 Ciocan patrat nr. :	Informatii privind N.T.S.M. Stancarii pe - (ha) : Arbori putregaiosi - (buc) : cu un volum de - (mc) : Iescarii -(buc) : cu un volum de - (mc) :	Grupa de specii Rasinoase FAG Quercinee Diverse tari Diverse moi Total :	Nr. de arbori 285 285	Vol. arbore 245 245
--	--	--	-----------------------------	---------------------------

Specia	SORTARE DIMENSIONALA							Lemn lucru	Coaja	Lemn de foc		Volum brut
	G1	G2	G3	M1	M2	M3	LS			Total	VF	
MOLID	41	54	20	18	5		2	140	14	91	10	245
TOTAL	41	54	20	18	5		2	140	14	91	10	245

U.A.	Suprafata ha	Varsta ani	Panta G	Semintis utilizabil			Total volum brut
				%	S. tot	Compozitie	
32A	12,00	100,0	40,00				122
33A	24,30	70,0	40,00				45
33B	10,60	140,0	40,00				78
Total	46,90						245

U.A.	MO	Volum
32A	122	122
33A	45	45
33B	78	78
Total	245	245

U.A.	Specia	Diametre		Inaltime		Var sta	Vol. arb	Nr. arb	Cres tere	Sortare dimensionala							Coaja	Lemn foc		Volum brut
		dt	dgc	ht	hc					G1	G2	G3	M1	M2	M3	LS		Total	VF	
33A	MO	28,00	26,60	22,00	21,60	70	0,48	94		3	9	6	7	2		1	3	14	2	45
Total U.A. : 33A									94		3	9	6	7	2	1	3	14	2	45
	MO	38,00	37,80	28,00	27,90	140	0,90	87		10	12	5	4	1		3	43	3	78	
Total U.A. : 33B									87		10	12	5	4	1	3	43	3	78	
	MO	38,80	38,70	26,30	26,30	100	1,17	104		28	33	9	7	2		1	8	34	5	122
Total U.A. : 32A									104		28	33	9	7	2	1	8	34	5	122
Total General U.A. :									285		41	54	20	18	5	2	14	91	10	245

Sef Ocol,
ING. TIPERCIUC DAN

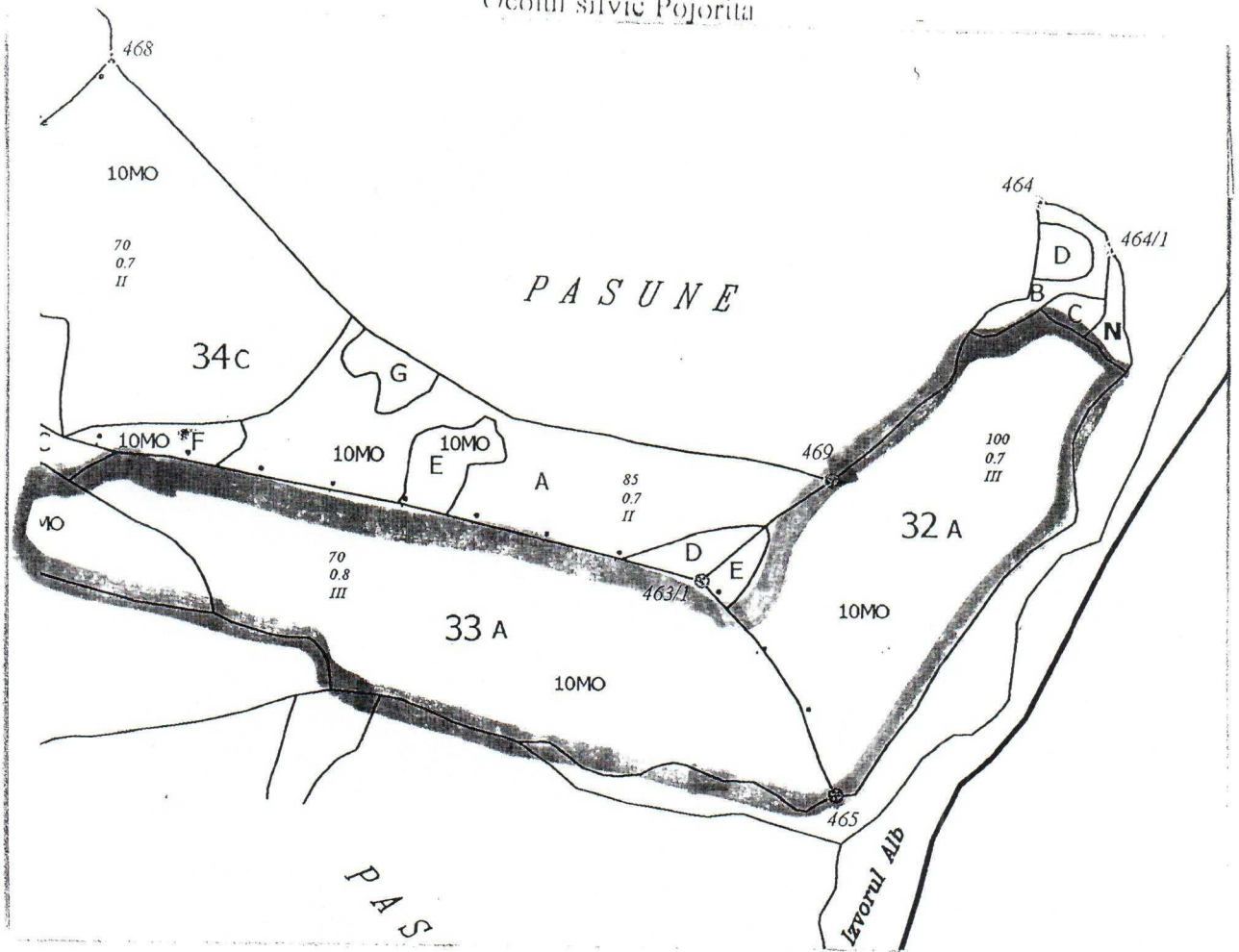


Intocmit,
ING. CRACIUN IOAN

Birou Fond Forestier,
ING. BAITAN FLORIN

Verificat, TEREN
DATA: 03.09.2020
TEH. POENARI SILVIAN

SCHITA AMPLASARII LUCRARILOR DE EXPLOATARE
 IN PART. 5436 H.P. I *Campulung*
 U.A. 32 A 33 A B
 Ocolul silvic Pojorita



Coordonate GPS Parcel

32 A $47^{\circ} 30' 26,02'' - 25^{\circ} 35' 04,71''$

~~32 B~~

33 A $47^{\circ} 30' 23,02'' - 25^{\circ} 34' 22,74''$


33 B $47^{\circ} 31' 14,35'' - 25^{\circ} 35' 17,84''$


GPS Platforma

$47^{\circ} 33' 10'' - 25^{\circ} 40' 1,0''$

parc Pojorita B.L.L.

Legenda:

Cai de colectare 

Drumuri TAF 

Platforma primara 

Podet 

Zone biodiversitate

Suprafata parchet 