

ROMÂNIA
JUDEȚUL SUCEAVA
PRIMĂRIA MUNICIPIULUI CÂMPULUNG MOLDOVENESC
Nr. 1442 din 13.01.2022
C22

**COMPLETAREA LISTEI PARTIZILOR CE SE VOR EXPLOATA ÎN ANUL 2022 DIN
FONDUL FORESTIER PROPRIETATE PUBLICĂ A MUNICIPIULUI CÂMPULUNG
MOLDOVENESC CU URMĂTOARELE PARTIZI:**

NR. CRT.	OCOLUL SILVIC	U.A.	PARTIDA	NATURA DE PRODUSE	VOLUM BRUT (m ³)
1	Breaza	60C	3209/2100030308290	IG	84,97
2	Breaza	76A	3196/2100030305690	ACC I	311,20

PRIMAR,

Negură Mihăiță



DIRECȚIA TEHNICĂ ȘI URBANISM

Director executiv adjunct

Istrate Luminița


SERVICIUL PATRIMONIU

Șef serviciu

Ing. Niță Luminița

Întocmit,

Ing. Zdrob George




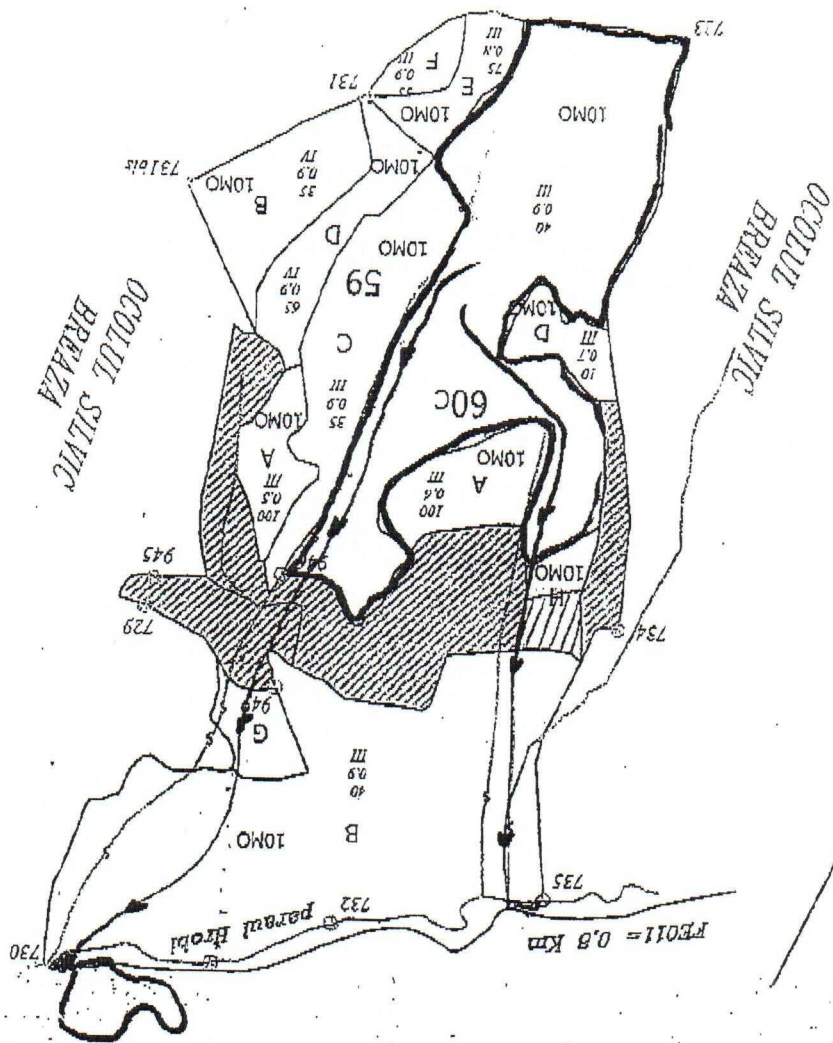
ACT DE PUNERE ÎN VALOARE NR. 2100030308290

Unitate de Producție: I - Cămpulung Moldovenesc
 Denumire A.P.V.: 3209 Primăria mun Cămpulung Moldovenesc

Suprafață totală act - (ha): 17.0 Tratament: T. IGIENĂ Natura Produsului: IGIENIZAREA PĂDURII Tehnologia de Exploatare: SORTIMENTE SI MULTIPLU DE SORTIMENTE Data Inventarierii: 24.11.2021 Anul exploataării: 2021 Procedee de inventariere: FIR CU FIR Cioșcan forma CIRCULARĂ nr.: RP33130				Informații privind N.T.S.M.				Grupa de specii		Nr. de arbori		Volum							
				Stâncării pe - (ha): Arbori putregăloși - (buc): cu un volum de - (mc): Iescării - (buc): cu un volum de - (mc):				Rășinoase FAG Quercinee Diverse tari Diverse moi		203		84.97							
								Total:		203		84.97							
Specia		SORTARE DIMENSIONALĂ							Lemn lucru	Coajă	Lemn de foc		Volum brut						
		G1	G2	G3	M1	M2	M3	LS			Total	VF							
MOLID		13.26	19.68	9.58	11.37	5.90		2.15	61.94	6.56	16.47	0.10	84.97						
TOTAL		13.26	19.68	9.58	11.37	5.90		2.15	61.94	6.56	16.47	0.10	84.97						
U.A.	Suprafață (ha)		Vârsta ani	Panta G	Semințis utilizabil				Compoziție			Total volum brut							
	Pâr cursă	UA			%	S. tot				H.									
60C	17.00	17.00	45	36.00					0			84.97							
U.A.	MO	Volum																	
60C	84.97	84.97																	
Total	84.97	84.97																	
U.A.	Specia	Diametre		Înălțimi		Vârsta	Vol. arb.	Nr. arb.	Crestere	Sortare dimensională						Coajă	Lemn foc		Volum brut
		dt	dcg	ht	hc					G1	G2	G3	M1	M2	M3		LS	Total	
60C	MO	20.94	26.90	20.42	20.42	45	0.42	203		13.26	19.68	9.58	11.37	5.90	2.15	6.56	16.47	0.10	84.97
Total U.A.: 60C								203		13.26	19.68	9.58	11.37	5.90	2.15	6.56	16.47	0.10	84.97
Total General U.A.								203		13.26	19.68	9.58	11.37	5.90	2.15	6.56	16.47	0.10	84.97

Șef Ocol, *Lița Mihai-Dan*
 Intocmit, *TEANA MARIANA LILIU*
 APV la birou
 Birou Fond Forestier,
 Verificat APV la birou
 Ing. CIUCLA ANDREI
 Verificat, APV în teren





LEGENDĂ:

- Limită de parcelă —
- Limită și indicativ de subparcelă —
- Bornă parcelară — O
- Drum autoforestier —
- Suprafața parchetului —
- Căi de colectare pt. adunat —
- Căi de colectare pt. scos-apropiat — →
- Limită de poștași —
- Platformă primară —
- Pârâu —
- Podet din lemn traversare pârâu —

Coordonate GPS parchet 47.694610 / 25.180235

Coordonate GPS platformă primară: 47.700038

25.185361

ÎNTOCMIT,

ȘEF BUREAU MOLA

Primaria Campulung Moldovenesc
OCOLUL SILVIC BREAZA

ACT DE PUNERE ÎN VALOARE NR. 2100030305690




Unitate de Producție: I - Câmpulung Moldovenesc

Denumire A.P.V.: Campulung Moldovenesc 3196

Suprafață totală act - (ha): 27.3				Informații privind N.T.S.M.				Grupa de specii		Nr. de arbori		Volum																											
Tratament: T. PRODUSE ACCIDENTALE I				Stâncării pe - (ha):				Rășinoase		379		311.2																											
Natura Produsului: PRODUSE ACCIDENTALE				Arbori putregăioși - (buc):				FAG																															
Tehnologia de Exploatare: SORTIMENTE SI MULTIPLI DE SORTIMENTE				cu un volum de - (mc):				Quercinee																															
Data inventarierii: 14.09.2021				Iescării - (buc):				Diverse tari																															
Anul exploatareii: 2021				cu un volum de - (mc):				Diverse mol																															
Procedeele de Inventariere: FIR CU FIR								Total:		379		311.2																											
Clocan forma CIRCULARĂ nr.: RP33146																																							
Specia				SORTARE DIMENSIONALĂ								Lemn lucru		Coajă		Lemn de foc		Volum brut																					
				G1	G2	G3	M1	M2	M3	LS					Total		VF																						
MOLID				47.51	108.42	36.07	29.70	9.12		3.08	233.90	23.42	53.88	0.01	311.20																								
TOTAL				47.51	108.42	36.07	29.70	9.12		3.08	233.90	23.42	53.88	0.01	311.20																								
U.A.				Suprafață ha				Vârsta ani		Panta G		Semintis utilizabil																											
												% S. tot				Compoziție				H.		Total volum brut																	
76A				27.30				88		23.00						0						112.74																	
76A				27.30				88		23.00						0						198.46																	
Total				54.60												0						311.20																	
U.A.		MO		Volum																																			
76A		112.74		112.74																																			
75A		198.46		198.46																																			
Total		311.20		311.20																																			
U.A.		Specia		Diametre		Înălțimi		Vârsta		Vol. arb.		Nr. arb.		Crestere		Sortare dimensională								Coajă		Lemn foc		Volum brut											
				cm		cm		ht		nc		a		arb		ere		G1		G2		G3		M1		M2		M3		LS				Total		VF			
76A		MO		28.80		28.90		20.65		20.65		88		0.71		158		13.30		39.41		16.43		13.80		3.87		1.28		9.00		15.65				112.74			
Total U.A.: 76A																158		13.30		39.41		16.43		13.80		3.87		1.28		9.00		15.65				112.74			
76A		MO		30.36		24.87		19.50		19.50		88		0.90		221		34.21		69.01		19.64		15.90		5.25		1.80		14.42		38.23		0.01		198.46			
Total U.A.: 76A																221		34.21		69.01		19.64		15.90		5.25		1.80		14.42		38.23		0.01		198.46			
Total General U.A.																379		47.51		108.42		36.07		29.70		9.12		3.08		23.42		53.88		0.01		311.20			

Șef Ocol,

Lițu Mihai - Dan



Întocmit,

APV la birou
îng. CIUCLĂ ANDREI

Birou Fond Forestier,
Verificat APV
la Birou

îng. CIUCLĂ ANDREI

Verificat,

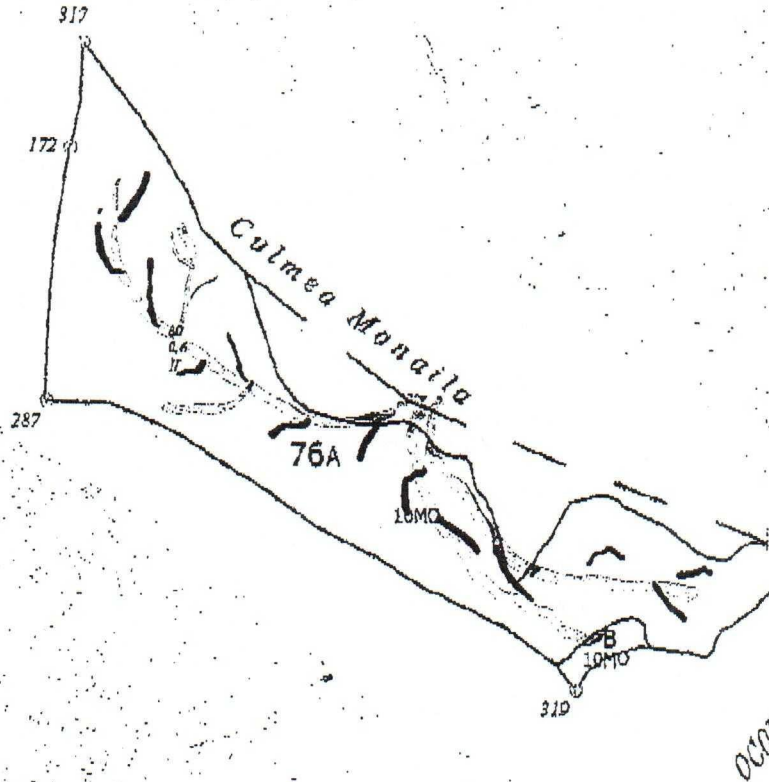
APV în teren

Partida 3196/2100030305690

UP 1, Mun. Comănești, Ial. I.
u.a. 76A

Denumire parchet 3196 Comănești, Ial. I.

OCOLUL SILVIC
CARLIBABA



LEGENDA:

Limită de parcelă - _____

Limită și indicativ de subparcelă - _____

Bornă parcelară - O

Drum autoforestier - _____

Suprafața parchetului - _____

Căi de colectare pt. adunat - _____

Căi de colectare pt. scos-apropiat - _____

Limită de postată - _____

Platformă primară - _____

Pârâu - _____

Podet din lemn traversare pârâu - _____

Coordonate GPS parchet: 47.639281

25.161335

Coordonate GPS platformă primară: 47.640752

25.165742

INTOCMIT,

Ing. Viuchel Andrei Lejha