

ROMÂNIA
JUDEȚUL SUCEAVA
PRIMĂRIA MUNICIPIULUI CÂMPULUNG MOLDOVENESC
Nr. 23653 din 26.07.2022
C22

**COMPLETAREA LISTEI PARTIZILOR CE SE VOR EXPLOATA ÎN ANUL 2022 DIN
FONDUL FORESTIER PROPRIETATE PUBLICĂ A MUNICIPIULUI CÂMPULUNG
MOLDOVENESC CU URMĂTOAREA PARTIDĂ:**

NR. CRT.	OCOLUL SILVIC	U.A.	PARTIDA	NATURA DE PRODUSE	VOLUM BRUT (m ³)
1.	Iacobeni	599A, 599B, 601	8989/2200029002380	IG	36,83

PRIMAR,

Negură Mihăiță



DIRECȚIA TEHNICĂ ȘI URBANISM

Director executiv adjunct

Istrate Luminița

SERVICIUL PATRIMONIU

Șef serviciu

Ing. Niță Luminița

Întocmit,

Ing. Zdrob George

ACT DE PUNERE ÎN VALOARE NR. 2200029002380



Unitate de Producție: I - Cămpulung Moldovenesc
Denumire A.P.V.: 8989 U.A.T. Cămpulung Moldovenesc


Suprafață totală act - (ha): 22.3		Tratament: T. IGIENĂ		Natura Produsului: IGIENIZAREA PĂDURII		Tehnologia de Exploatare: SORTIMENTE SI MULTIPLI DE SORTIMENTE		Data inventarierei: 13.07.2022		Anul exploatării: 2022		Procedul de inventarierei: FIR CU FIR		Ciocan forma CIRCULARĂ nr.: RP33282		Informații privind N.T.S.M.		Grupa de specii		Nr. de arbori		Volum															
														Stâncării pe - (ha):		Rășinoase		83		36.83																	
														Arbori putregăioși - (buc):		FAG																					
														cu un volum de - (mc):		Quercinee																					
														Iescării - (buc):		Diverse tari																					
														cu un volum de - (mc):		Diverse moi																					
														Total:		83		36.83																			
Specia		SORTARE DIMENSIONALĂ								Lemn lucru		Coajă		Lemn de foc		Volum brut																					
MOLID		G1	G2	G3	M1	M2	M3	LS					Total		VF																						
TOTAL		0.82	4.64	2.52	3.48	1.01		0.32	12.79	1.41	22.63			36.83																							
U.A.		Suprafață (ha)		Vârsta ani		Panta G		Semintis utilizabil								Total volum brut																					
		Par cursă		UA				%		S. tot		Compoziție				H.																					
599A		8.80		8.80		89		32.00				0				14.67																					
599B		9.20		9.20		89		29.00				0				6.22																					
601		4.30		4.30		99		25.00				0				15.94																					
U.A.		MO		Volum																																	
599A		14.67		14.67																																	
599B		6.22		6.22																																	
601		15.94		15.94																																	
Total		36.83		36.83																																	
U.A.		Specia		Diametre		Înălțimi		Vârsta		Vol. arb.		Nr. arb.		Crestere		Sortare dimensională																					
				dt		dcg		ht		hc		a		arb		ere		G1		G2		G3		M1		M2		M3		LS		Coajă		Lemn foc		Volum brut	
599A		MO		24.92		24.92		19.17		19.17		89		0.61		24				0.82		2.23		0.58		0.56		0.22		0.08		0.46		9.72		14.67	
Total U.A.: 599A																				0.82		2.23		0.58		0.56		0.22		0.08		0.46		9.72		14.67	
599B		MO		22.50		22.50		18.31		18.31		89		0.39		16				0.59		0.61		0.94		0.23		0.07		0.28		3.50		6.22			
Total U.A.: 599B																				0.59		0.61		0.94		0.23		0.07		0.28		3.50		6.22			
601		MO		21.77		21.92		18.00		18.00		99		0.37		43				1.82		1.33		1.98		0.56		0.17		0.67		9.41		15.94			
Total U.A.: 601																				1.82		1.33		1.98		0.56		0.17		0.67		9.41		15.94			
Total General U.A.																				0.82		4.64		2.52		3.48		1.01		0.32		1.41		22.63		36.83	

Sef Ocol,

Intocmit,

Birou Fond Forestier,

Verificat,



Anexa A.P.V.
Ing. Nistoroasa Vasile

U.A.T.
Ing. Nutescu Andrei

In teren
Ing. Nutescu Andrei
14.07.2022

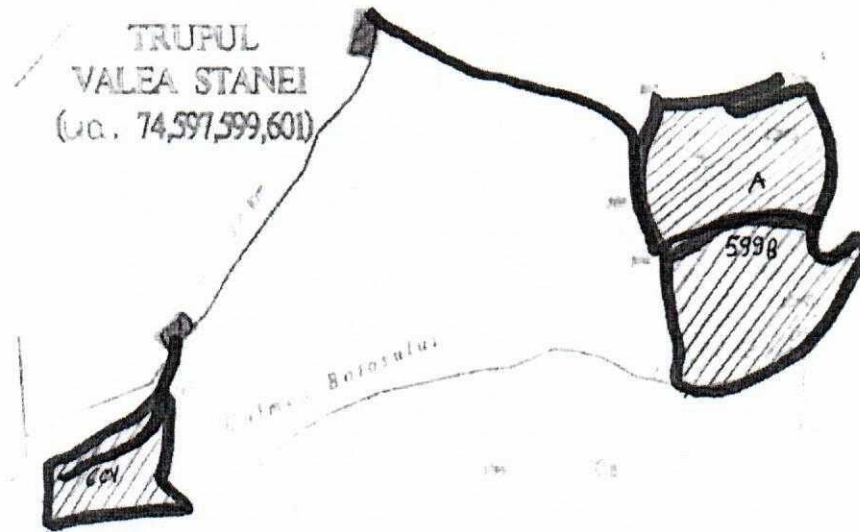
SCHIȚA PARCHETULUI

PARTIDA 8989

UP I „Campulung Moldovenesc”

Denumire parchet Valea Stanii


u.a. 599A, B, 601,



LEGENDĂ


Limită de parcelă


Limită și indicativ de subparcelă _____

Bornă parcelară 


Drum autoforestier

Suprafata parchetului 

Căi de colectare pt. adunat 

Căi de colectare pt. scos-apropiat 

Limită de postață

Platformă primară 

Pârâu _____

Podet din lemn traversare parau

Coordonate GPS parchet:

599A, 599B Long: 25.202724

Lat: 47.539396

601, Long: 25.183038

Lat: 47.534746

Coordonate GPS platforma primara:

599A, B, Long: 25.201011

Lat: 47.551798

601, Long: 25.186119

Lat: 47.537049

ÎNTOCMIT,
ing. Nistoroana Vasile

