

**ROMÂNIA**  
**JUDEȚUL SUCEAVA**  
**PRIMĂRIA MUNICIPIULUI CÂMPULUNG MOLDOVENESC**  
Nr. 28629 din 09.09.2022  
C22

**COMPLETAREA LISTEI PARTIZILOR CE SE VOR EXPLOATA ÎN ANUL 2022 DIN**  
**FONDUL FORESTIER PROPRIETATE PUBLICĂ A MUNICIPIULUI CÂMPULUNG**  
**MOLDOVENESC CU URMĂTOAREA PARTIDĂ:**

NR. CRT.	OCOLUL SILVIC	U.A.	PARTIDA	NATURA DE PRODUSE	VOLUM BRUT (m <sup>3</sup> )
1.	Iacobeni	70 A,B	9000/2200029003170	A.C.C. I	20.84

PRIMAR,

Negură Mihăiță



DIRECȚIA TEHNICĂ ȘI URBANISM

Director executiv adjunct

Istrate Luminița

SERVICIUL PATRIMONIU

Șef serviciu

Ing. Niță Luminița

Întocmit,

Ing. Zdrob George

Primaria Cămpulung Moldovenesc  
 OCOLUL SILVIC IACOBENI

02.09.2022

**ACT DE PUNERE ÎN VALOARE NR. 2200029003170**



Unitate de Producție: I - Cămpulung Moldovenesc  
 Denumire A.P.V.: 9000 U.A.T. Cămpulung Moldovenesc

Suprafață totală ect. (ha): 47.0		Tratament: 1. PRODUSE ACCIDENTALE I		Informații privind N.T.S.M.		Grupa de specii		Nr. de arbori		Volum										
Natura Produsului: PRODUSE ACCIDENTALE		Tehnologia de Exploatare: SORTIMENTE SI MII TIPLI DE SORTIMENTE		Stâncări pe - (ha):		Rășinoase		43		20.84										
Data inventarierii: 01.09.2022		Anul exploatarii: 2022		Arbori putregăciți - (buc):		FAG														
Procedeeul de Inventariere: FIR CU FIR		Ciocan forma CIRCULARĂ nr.: RP33282		cu un volum de - (mc):		Quercinee														
				Iescării - (buc):		Diverse tari														
				cu un volum de - (mc):		Diverse moi														
						Total:		43		20.84										
Specia	SORTARE DIMENSIONALA							Lemn lucru	Coajă	Lemn de foc		Volum brut								
	G1	G2	G3	M1	M2	M3	LS			Total	VF									
MOLID	1.49	5.96	3.37	3.22	1.10		0.40	15.54	1.65	3.65		20.84								
TOTAL	1.49	5.96	3.37	3.22	1.10		0.40	15.54	1.65	3.65		20.84								
U.A.	Suprafața (ha)		Vârsta ani	Panta G	Seminiș utilizabili				Compoziție	H.	Total volum brut									
	For cursă	UA			%	S. tot														
70A	4.90	4.90	94	30.00							12.08									
70B	12.10	12.10	64	28.00							8.76									
Total	20.84	20.84																		
U.A.	MO	Volum																		
70A	12.08	12.08																		
70B	8.76	8.76																		
Total	20.84	20.84																		
U.A.	Specia	Diametre		Înălțimi		Vârsta	Vol. arb.	Nr. arb.	Crestere	Sortare dimensională							Coajă	Lemn foc		Volum brut
		dt	dcp	ht	hc					G1	G2	G3	M1	M2	M3	LS		Total	VF	
70A	MO	26.00	26.00	20.75	20.75	94	0.60	20		0.97	3.96	1.88	1.75	0.56		0.20	0.98	1.78		12.08
Total U.A.: 70A								20		0.97	3.96	1.88	1.75	0.56		0.20	0.98	1.78		12.08
70B	MO	22.09	22.09	17.04	17.04	64	0.30	23		0.52	2.00	1.49	1.47	0.54		0.20	0.67	1.87		8.76
Total U.A.: 70B								23		0.52	2.00	1.49	1.47	0.54		0.20	0.67	1.87		8.76
Total General U.A.								43		1.49	5.96	3.37	3.22	1.10		0.40	1.65	3.65		20.84

Sef Ocol,  
 Ing. Hojbotă Radu

Intocmit,  
 Anexa A.P.V.  
 Ing. Năstăsău Vasile

Birou Fond Forestier,  
 Ing. Nutescu Andrei

Verificat,  
 In teren  
 la data: 02.09.2022  
 Ing. Nutescu Andrei

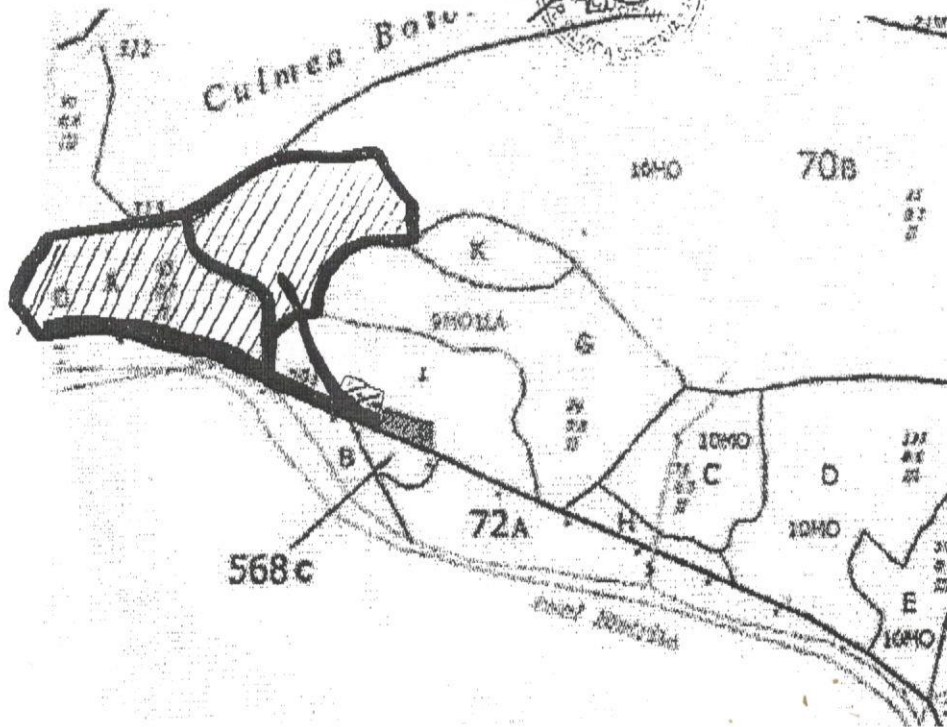
# SCHIȚA PARCHETULUI

PARTIDA 9000

UP I „Campulung Moldoiveneș”

Denumire parchet Andronic

u.a. 70A, 70B,




## LEGENDĂ


Limită de parcelă .....


Limită și indicativ de subparcelă \_\_\_\_\_

Bornă parcelară 


Drum autoforestier 

Suprafata parchetului

Căi de colectare pt. adunat 

Căi de colectare pt. scos-apropiat 

Limită de poștață

Platformă primară 

Pârâu 

Podet din lemn traversare parau

Coordonate GPS parchet:

Long: 25.187189

Lat: 47.533591

Coordonate GPS platforma primara:

Long: 25.190926

Lat: 47.532474

ÎNTOCMIT.  
ing. ~~Nistoronia Vasile~~