

**Romania**  
**Județul Suceava**  
**Municipiul Câmpulung Moldovenesc**  
**Consiliul Local**

**CAIET DE SARCINI**

**cu privire la pregătirea și organizarea preselecției și licitației de vânzare a masei lemnoase pe picior**

**CAP. I. PARTICIPAREA LA LICITAȚIA DE MASĂ LEMNOASĂ PE PICIOR**

Art.1. Dreptul de a participa la licitațiile/negocierile de masă lemnoasă pe picior/lemn fasonat aparține operatorilor/grupurilor de operatori economici de exploatare a lemnului, atestați și numai în cazul acceptării de către operatorul/grupul de operatori economici interesat, condițiilor prevăzute în prezentul caiet de sarcini.

Art.2. Obiectul licitației îl reprezintă masa lemnoasă pe picior din producția anului 2022 pentru fondul forestier aparținând municipiului Câmpulung Moldovenesc. Licitația se desfășoară în conformitate cu prevederile Regulamentului de valorificare a masei lemnoase din fondul forestier proprietate publică aprobat prin Hotărârea Guvernului României nr. 715/2017 privind aprobarea Regulamentului de valorificare a masei lemnoase din fondul forestier proprietate publică, cu modificările și completările ulterioare.

Art.3. 1) Licitația publică, în plic închis, are loc în data de **27.09.2022**, orele **10:00**, la sediul Primăriei municipiului Câmpulung Moldovenesc, pentru *Ocoalele Silvice Pojorâta; Iacobeni și Vatra Dornei*

**CAP. II PRESELECȚIA**

Art.4. Pentru admiterea la licitație a operatorilor/grupurilor de operatori economici se organizează o preselecție în ziua de **22.09.2022, ora 10.00**, la sediul Primăriei municipiului Câmpulung Moldovenesc.

Art.5. (1) Pentru participare la licitație, operatorul economic trebuie să depună (prin poștă/curier, pe hârtie; prin poșta electronică, format pdf, semnate cu semnătură electronică sau sigiliu electronic calificat; direct la registratură primăriei municipiului Câmpulung Moldovenesc) până la termenul prevăzut în anunțul de licitație (**21.09.2022 ora 16:00**), o **cerere de înscriere**, conform modelului din anexat, care se înregistrează în registrul de corespondență al primăriei și la care trebuie să anexeze documentația formată din următoarele documente, în original sau, după caz, în copie certificată pentru conformitate cu originalul, prin semnătură, de către reprezentantul operatorului economic, după cum urmează:

a) documentul de înregistrare a operatorului economic la oficiul registrului comerțului sau, după caz, documentul echivalent de înregistrare, în cazul operatorilor economici străini, în copie;

b) certificatul constatator privind operatorul economic, eliberat de oficiul registrului comerțului direct sau prin serviciul online Info Cert, sau informații extinse despre acesta, solicitate de organizator prin serviciul Recom Online, cu cel mult 30 de zile calendaristice înainte de data preselecției, în copie;

c) declarația pe propria răspundere a reprezentantului operatorului economic, potrivit modelului anexat;

d) certificatul de atestare pentru lucrări de exploatare forestieră al operatorului economic, valabil, anexa acestuia completată la zi, cazierul tehnic de exploatare completat la zi sau documentul similar recunoscut/echivalat de autoritatea de resort din România, în cazul operatorilor economici străini; acest document trebuie prezentat de către operatorii economici care sunt atestați pentru activitatea de exploatare forestieră în copie și numai în cazul licitațiilor/negocierilor organizate pentru valorificarea masei lemnoase;

e) certificat fiscal de la Primăria Municipiului Câmpulung Moldovenesc care să ateste că nu are datorii față de Municipiul Câmpulung Moldovenesc;

(2) Declarația pe propria răspundere prevăzută la art. 5 lit. c) trebuie să cuprindă următoarele informații:

a) că nu are datorii restante față de administratorii fondului forestier proprietate publică a statului, respectiv față de proprietarul/administratorul fondului forestier proprietate publică a unității administrativ-teritoriale, după caz;

b) apartenența/neapartenența la un grup de operatori economici, așa cum este definit la art. 1 lit. h) din Hotărârea Guvernului României nr. 715/2017 privind aprobarea Regulamentului de valorificare a masei lemnoase din fondul forestier proprietate publică, cu modificările și completările ulterioare;

c) asigurarea prin capacitatea proprie a procesării a 40% din volumul achiziționat; această declarație este necesară numai pentru cumpărarea de lemn fasonat la drum auto, provenit din fondul forestier proprietate publică, din produse principale sau produse accidentale I;

d) situația completării la zi a atestatului de exploatare și a cazierului tehnic de exploatare; în cazul în care atestatul de exploatare nu este completat la zi, în declarație se vor menționa volumul de masă lemnoasă adjudecată/cumpărată direct/achiziționată pentru prestări servicii și neoperată în anexă, precum și vânzătorul; acest document se va prezenta numai de către operatorii economici care participă la licitațiile de vânzare a masei lemnoase;

e) situația volumului de lemn fasonat achiziționat/procesat anual din fiecare specie și sortiment industrial de material lemnos, astfel cum este prevăzută la art. 8 alin. (2), din Hotărârea Guvernului României nr. 715/2017 privind aprobarea Regulamentului de valorificare a masei lemnoase din fondul forestier proprietate publică, cu modificările și completările ulterioare.

Art.6. (1) Membrii comisiei de preselecție se vor constitui și vor funcționa în baza Legii nr. 161/2003 privind unele măsuri pentru asigurarea transparenței în

exercitarea demnităților publice, a funcțiilor publice și în mediul de afaceri, prevenirea și sancționarea corupției.

(2) Comisia de preselecție respinge participarea la licitație/negociere a solicitantului care se află cel puțin în una dintre următoarele situații:

a) nu a depus/nu a transmis prin poșta electronică toate documentele prevăzute la art. 5 după caz, până la data stabilită în anunț sau documentele depuse sunt incomplete sau nu sunt certificate pentru conformitate cu originalul, după caz;

b) are datorii restante față de administratorii fondului forestier proprietate publică a statului; neadmiterea la licitație/negociere se face pentru masa lemnoasă/lemnul fasonat provenită/provenit din acest fond; organizatorii licitațiilor au obligația să aducă la cunoștința operatorilor economici care s-au înscris la licitație situația datoriilor înregistrate prin afișare la sediul organizatorului licitației până la data și ora stabilite pentru depunerea documentelor pentru preselecție sau pot acorda accesul operatorilor economici la situațiile datoriilor restante prin intermediul site-ului web. Până la data și ora organizării preselecției operatorul economic are posibilitatea achitării datoriilor;

c) are datorii restante față de proprietarul/administratorul fondului forestier proprietate publică a unității administrativ-teritoriale, precum și faptul că asociatul unic/unul din asociații operatorului economic este asociat la un operator economic/grup de operatori economici care are datorii restante față de proprietarul/administratorul fondului forestier proprietate publică a unității administrativ-teritoriale; neadmiterea la licitație/negociere se face pentru masa lemnoasă/lemnul fasonat provenită/provenit din fondul forestier proprietate publică a unității administrativ-teritoriale în cauză;

d) nu are certificat de atestare pentru lucrări de exploatare forestieră valabil la momentul preselecției, în cazul operatorilor economici care solicită înscrierea la licitațiile/negocierile de masă lemnoasă;

e) nu are capacitate de exploatare forestieră disponibilă conform certificatului de atestare și anexei la acesta și declarației pe propria răspundere privind situația capacității anuale disponibile, în cazul operatorilor economici care solicită înscrierea la licitațiile/negocierile de masă lemnoasă; capacitatea disponibilă pentru un an de producție se calculează ca diferența dintre volumul anual atestat și volumul autorizat cumulativ cu volumul contractat, dar încă neautorizat la exploatare pentru respectivul an de producție;

f) nu a realizat procentul prevăzut la art. 60 alin. (5) lit. c) din Legea nr. 46/2008 – Codul silvic, republicată, cu modificările și completările ulterioare; constatarea nerealizării procentului prevăzut la art. 60 alin. (5) lit. c) din Legea nr. 46/2008, republicată, cu modificările și completările, se face prin act administrativ emis de conducătorul structurii teritoriale de specialitate a autorității publice centrale care răspunde de silvicultură competent teritorial, care se postează pe site-ul autorității publice centrale care răspunde de silvicultură; această prevedere se aplică numai în cazul operatorilor economici care solicită înscrierea la licitațiile de lemn de lucru fasonat;

g) a depășit procentul prevăzut la art. 60 alin. (5) lit. f) din Legea nr. 46/2008 – Codul silvic, republicată, cu modificările și completările ulterioare; constatarea depășirii se face prin act administrativ emis de conducătorul structurii teritoriale de specialitate a

autorității publice centrale care răspunde de silvicultură competentă teritorial; în termen de 5 zile lucrătoare, structura teritorială de specialitate a autorității publice centrale care răspunde de silvicultură competentă teritorial transmite autorității publice centrale care răspunde de silvicultură actul administrativ, care are obligația postării pe site-ul acesteia, cu respectarea prevederilor art. 8 alin. (3) din Hotărârea Guvernului României nr. 715/2017 privind aprobarea Regulamentului de valorificare a masei lemnoase din fondul forestier proprietate publică, cu modificările și completările ulterioare.

h) nu prezintă certificatul fiscal de la Primăria Municipiului Câmpulung Moldovenesc care să ateste că nu are datorii față de proprietarul fondului forestier;

i) pentru licitațiile de masă lemnoasă, dacă a avut contracte de masă lemnoasă pe picior reziliate în ultimele 3 luni anterior datei licitației, din culpa sa, cu organizatorul licitației pentru masă lemnoasă pe picior, respectiv nu a încheiat în ultimele 3 luni anterior licitației, din culpa sa, sau a cesionat contrar prevederilor prezentului regulament contracte pentru masă lemnoasă pe picior pentru care a fost declarat adjudecatar;

j) pentru licitațiile de lemn fasonat, dacă a avut contracte de lemn fasonat reziliate în ultimele 3 luni anterior datei licitației, din culpa sa, cu organizatorul licitației pentru lemn fasonat, respectiv nu a încheiat în ultimele 3 luni anterior licitației, din culpa sa, sau a cesionat contrar prevederilor prezentului regulament contracte pentru lemn fasonat pentru care a fost declarat adjudecatar;

k) la data preselecției are acumulate cel puțin 25 de puncte de penalizare, conform prevederilor Legii nr. 171/2010 privind stabilirea și sancționarea contravențiilor silvice, cu modificările și completările ulterioare.

(3) Operatorii economici nu participă la ședința comisiei de preselecție.

Art.7. În urma verificării documentației comisia de preselecție întocmește un proces verbal care se afișează la sediul organizatorului licitației și se postează pe site-urile unde a fost publicat anunțul de licitație, cel mai târziu în ziua lucrătoare următoare preselecției.

### **CAP. III DESFĂȘURAREA LICITAȚIEI**

Art.8. (1) Pentru a putea participa la licitație operatorii/grupurile de operatori economici admiși în urma preselecției sunt obligați să achite la Primăria municipiului Câmpulung Moldovenesc cu minimum două ore înaintea începerii ședinței de licitație (**data 26.09.2022, ora 16:00**), în contul organizatorului, prin instrumente bancare legale decontabile (ordin de plată avizat de bancă) până la începerea licitației și certificate de bancă:

a) garanția de contractare pentru volumul de masă lemnoasă/lemn fasonat pe care intenționează să îl cumpere, în cuantum de 5% din valoarea de pornire la licitație/negociere, fără T.V.A (CONT **RO36TREZ5925006XXX000051**, beneficiar municipiul Câmpulung Moldovenesc, CF 4842400);

b) garanția de utilizare a domeniului municipiului Câmpulung Moldovenesc, în cuantum de 5% din valoarea de pornire la licitație/negociere pentru volumul de masă

lemnnoasă pe care intenționează să îl cumpere și care va fi exploatat pe raza municipiului Câmpulung Moldovenesc (CONT **RO36TREZ5925006XXX000051**, beneficiar municipiul Câmpulung Moldovenesc, CF 4842400);

c) tariful de participare la licitație/negociere stabilit, în condițiile legii, de către organizator, în cuantum de 500 lei (CONT **RO22TREZ59221360250XXXX**, beneficiar municipiul Câmpulung Moldovenesc, CF 4842400);

d) garanția de contractare, garanția de utilizare a domeniului municipiului Câmpulung Moldovenesc precum și tariful de participare la licitație se vor achita diferențiat;

(2) Documentele privind dovada achitării garanției de contractare, garanția de utilizare a domeniului Municipiului Câmpulung Moldovenesc și a tarifului de participare prevăzute la alin. (1) se depun în copie certificată pentru conformitate cu originalul la secretariatul comisiei de licitație prin **Polițistul Local de Serviciu din cadrul Primăriei Municipiului Câmpulung Moldovenesc**, anterior începerii ședinței de licitație. Instrumentele de garantare emise de o instituție de credit se vor depune în original la secretariatul comisiei de licitație, anterior începerii ședinței de licitație.

Art.9. Pentru partizile adjudecate în urma licitației se procedează după cum urmează:

(1) garanția de contractare constituită pentru masa lemnoasă/lemnul fasonat adjudecată/adjudecat se transmite către administratorul fondului forestier și se reține până la data procesului-verbal de predare-primire a masei lemnoase spre exploatare, respectiv până la momentul încasării de către vânzător a contravalorii lemnului fasonat. În situația în care cuantumul garanției de contractare constituită anterior licitației este mai mare decât garanția de contractare necesară pentru masa lemnoasă/lemnul fasonat adjudecată/adjudecat, diferența se restituie operatorului economic, la cerere.

(2) garanția de contractare reținută în condițiile alin. (1) nu se restituie operatorului economic în următoarele situații:

a) nu a fost încheiat contractul de vânzare-cumpărare a masei lemnoase/lemnului fasonat, în termenul prevăzut în caietul de sarcini, din culpa operatorului economic;

b) masa lemnoasă nu a fost predată spre exploatare/lemnul fasonat nu a fost livrat, conform graficului, din culpa operatorului economic;

c) valoarea garanției de contractare, cu acordul părților, se folosește pentru participarea la o licitație/negociere ulterioară și/sau pentru plata masei lemnoase/lemnului fasonat.

(3) garanția de contractare nerestituită în situația prevăzută la alin. (2) se face venit al organizatorului licitației.

(4) garanția de utilizare a domeniului municipiului Câmpulung Moldovenesc va fi oprită la Primăria Municipiului Câmpulung Moldovenesc în vederea asigurării fondurilor necesare pentru acoperirea cheltuielilor privind eventualele prejudicii aduse acestuia datorită scoaterii și transportului materialului lemnos. La finalizarea exploatării, dacă nu se constată prejudicii, garanția se restituie, la cerere; în caz contrar, contravaloarea lucrărilor executate de Primărie va fi acoperită din garanție.

Art. 10. Transportul materialului lemnos pe drumurile proprietate publică se va realiza cu vehicule rutiere a căror masă maximă admisă nu depășește 20 de tone (conform Hotărârea Consiliului Local nr. 82/30.07.2015, privind instituirea unor restricții permanente de circulație pentru vehiculele rutiere cu masa totală maximă admisă mai mare de 20 de tone pe unele străzi proprietatea publică a Municipiului Câmpulung Moldovenesc).

Art. 11. (1) În cazul licitației publice în plic închis se procedează după cum urmează:

a) oferta se depune, în plic închis, anterior începerii ședinței de licitație la registratura organizatorului (**data 26.09.2022, ora 16:00**); un operator economic, la o licitație, poate depune numai o oferta și numai un plic închis; oferta trebuie să fie în original, să fie semnată și ștampilată de reprezentantul operatorului economic;

b) în situația în care un operator economic depune oferte pentru mai multe partizi/grupaje de partizi/loturi/piese, acestea se centralizează de ofertant într-o singură listă care se depune într-un plic închis, în ordinea de prioritate de adjudecare preferată de acesta; lista trebuie să fie în original, să fie semnată și ștampilată de reprezentantul operatorului economic;

c) după parcurgerea etapelor prevăzute la art. 27 alin. (2) din Hotărârea Guvernului României nr. 715/2017 privind aprobarea Regulamentului de valorificare a masei lemnoase din fondul forestier proprietate publică, cu modificările și completările ulterioare, comisia procedează la deschiderea plicurilor, în prezența participanților, după prezentarea fiecărui plic, care poate fi verificat, de oricare participant, privind autenticitatea și integritatea acestuia;

d) comisia de licitație face publice ofertele pentru fiecare partidă/grupaj de partizi/lot/piesă și le înregistrează în fișele de desfășurare a licitației, fișe care vor constitui anexe la procesul-verbal de licitație; comisia declară invalidă oferta care nu este în original, nu este semnată și ștampilată de reprezentatul operatorului economic, precum și oferta care este sub prețul de pornire la licitație;

e) este declarat adjudecatar, pentru fiecare partidă/grupaj de partizi/lot/piesă, operatorul economic care a oferit prețul cel mai mare, dacă acesta este cel puțin egal cu prețul de pornire.

f) partida/grupajul de partizi/lotul/piesa de lemn fasonat pentru care se face o singură ofertă nu se poate adjudeca.

(2) În cazul în care sunt înregistrate cel puțin două oferte egale, care îndeplinesc condițiile de adjudecare, licitația în plic închis, pentru partida/grupajul de partizi/lotul/piesa în cauză, se transformă în licitație publică deschisă cu strigare, urmându-se procedura prevăzută la art. 29 din Hotărârea Guvernului României nr. 715/2017 privind aprobarea Regulamentului de valorificare a masei lemnoase din fondul forestier proprietate publică, cu modificările și completările ulterioare; aceasta pornește de la prețurile egale maxime deja oferite, considerate ofertă, cu participarea numai a operatorilor economici care au făcut respectivele oferte.

(3) Prevederile alin. (2) nu se aplică în cazul în care ofertele făcute sunt sub prețul de pornire la licitație, caz în care partida/grupajul de partizi/lotul/piesa nu se adjudecă.

(4) În cazul în care ofertantul/potențialul adjudecator depășește volumul de masă lemnoasă disponibil pentru exploatare conform certificatului de atestare pentru lucrări de exploatare forestieră, anexei acestuia și declarației pe propria răspundere prevăzute la art. 21 alin. (5) din Hotărârea Guvernului României nr. 715/2017 privind aprobarea Regulamentului de valorificare a masei lemnoase din fondul forestier proprietate publică, cu modificările și completările ulterioare, și/sau depășește cuantumul garanției de contractare depuse pentru licitația în cauză, ofertele se vor considera invalide în ordinea inversă celei din oferta scrisă a acestuia din lista prevăzută la alin. (1) lit. b), depusă și înregistrată în fișele de desfășurare a licitației; adjudecarea partizii/lotului/pieseii în cauză se face în funcție de ofertele valide.

Art.12. Rezultatul licitației se consemnează în procesul verbal de licitație.

Art.13. Încheierea contractului de vânzare-cumpărare a masei lemnoase/materialelor lemnoase adjudecate prin licitație/negociere are loc în termen de cel mult 10 zile lucrătoare de la data finalizării licitației.

#### **CAP. IV ALTE DISPOZIȚII**

Art.14. Operatorii/grupurile de operatori economici care își adjudecă sau contractează partizi în urma licitațiilor de masă lemnoasă pe picior sunt obligați să respecte prevederile Legii 46/2008 (Codul Silvic) și Instrucțiunile privind termenele, modalitățile și perioadele de colectare, scoatere și transport al materialului lemnos aprobate prin Ordinul Ministrului mediului și pădurilor nr. 1540/2011.

Art.15. (1) Eșalonarea masei lemnoase adjudecate (termenele la care trebuie finalizate partizile de exploatat) se va face de comun acord între ocolul silvic și societatea care a adjudecat (conform ORDIN Nr. 1540/2011 din 3 iunie 2011 pentru aprobarea Instrucțiunilor privind termenele, modalitățile și perioadele de colectare, scoatere și transport al materialului lemnos),

**- dar nu mai târziu de 31.12.2022, cu precizarea că valoarea masei lemnoase se achită integral până la data de 31.12.2022.**

(2) Conform prevederilor legislației specifice în vigoare și a Hotărârea Consiliului Local nr. 40 din 30 aprilie 2015 cu privire la întreținerea și folosirea construcțiilor, inclusiv drumuri, poduri sau amenajări de albie ale râurilor, activitățile de întreținere și curățenie a localității, activități comerciale, protecția mediului, conviețuirea socială, ordinea și liniștea publică și traficul rutier în municipiul Câmpulung Moldovenesc sunt obligate să le refacă în termen de maxim 15 zile de la data terminării lucrării.

(3) La executarea lucrărilor se va avea în vedere respectarea măsurilor privind protecția mediului înconjurător: depozitarea combustibililor și a materialelor,

întreținerea curentă a utilajelor se va face în locuri special amenajate, fără a fi permisă împrăștierea materialelor, combustibililor, lubrifianților și reziduurilor.

(4) Lucrările de exploatare și transport a masei lemnoase se execută fără a fi afectat domeniul public/privat a municipiului Câmpulung Moldovenesc. În cazuri excepționale când domeniul public/privat a municipiului Câmpulung Moldovenesc este afectat urmare executării acestor lucrări (din motive bine întemeiate) la terminarea lor terenul va fi adus la starea inițială.

(5) Este interzisă exploatarea lemnului pe cursul apelor fiind obligatorie înființarea de podețe speciale (operatorul/grupul de operatori economici au obligația de a respecta legislația în vigoare cu privire la modul de exploatare, termenele de exploatare și plata taxelor aferente către instituțiile abilitate ale statului).

Art.16. Neîncheierea contractului de vânzare-cumpărare a masei lemnoase adjudecate, în termenul maxim de 10 zile lucrătoare, stabilit prin caietul de sarcini, din culpa exclusivă a operatorului economic/grupului de operatori economici adjudecatar, atrage anularea adjudecării pentru masa lemnoasă respectivă și pierderea garanției de contractare aferente.

Art.17. (1) Modelul contractului de vânzare-cumpărare a masei lemnoase va fi contractul cadru aprobat de administrator.

(2) Operatorii/grupurile de operatori economici vor achita până la data autorizării, conform eşalonării stabilite de comun acord între proprietar, administrator și operator/ grup de operatori economici, garanția de bune execuții precum și cauțiunea, în cuantumul stabilit de administrator.


Art.18. (1) Operatorul economic care consideră că, din motive neîntemeiate, nu a fost admis să participe la licitație/negociere poate face contestație. Contestația se formulează în scris și se depune la sediul organizatorului, în termen de maximum 24 de ore de la data și ora afișării rezultatului preselecției.

(2) Operatorii economici participanți la licitație/negociere, indiferent de tipul licitației/negocierii, care consideră că nu au fost respectate prevederile prezentului regulament privind desfășurarea licitației/negociere pentru anumite partizi/loturi/piese pot face contestație; contestația se formulează în scris și se depune la sediul organizatorului în ziua în care a fost desfășurată licitația; conducătorul organizatorului este obligat să soluționeze contestația în termen de 5 zile lucrătoare de la data desfășurării licitației

Art.19. Ocoalele silvice în raza cărora se află masa lemnoasă de exploatat, au obligația sa delege câte un reprezentant care să participe la preselecție respectiv licitație/negociere în calitate de membru în comisiile de preselecție și licitație/negociere.

**SECRETARUL COMISIEI DE LICITAȚIE**

Ing. Zdrob George





ROMÂNIA  
JUDETUL SUCEAVA  
PRIMĂRIA MUNICIPIULUI CÂMPULUNG MOLDOVENESC  
Lista partizilor scoase la licitație în data de 27.09.2022

Nr. crt.	Ocolul silvic	Partida	U.A.	Nat. Produs	Volum brut	Volum brut rășinoase	Volum brut fag	Volum brut diverse moi	Volum brut diverse tari	Preț APV (lei/mc)	Preț pornire licitație (lei/mc)	Preț total (lei)	Garanție (lei)	Garanție utilizare domeniul public (lei)
1	Pojorâta	5526/ 2200029100960	39A, B, 40A, 41, 40B	ACC I	679.89	602.53	75.6	1.76	0	128	205	139377.45	6969	6969
2		5527/ 2200029100970	43A, 42A	ACC I	279.37	279.37	0	0	0	139	223	62299.51	3115	3115
3		5528/ 2200029100980	45A, 51B, 45B, 47C	ACC I	177.42	177.42	0	0	0	123	197	34951.74	1748	1748
4	Iacobeni	8974/ 2200029001070	67C, 70A	ACC I	84.51	84.51	0	0	0	126	202	17071.02	854	0
5		8975/ 2200029001080	63A, 70B	IG	93.34	93.34	0	0	0	99	149	13907.66	696	0
6		8989/ 2200029002380	599A, 599B, 601	IG	36.83	36.83	0	0	0	59	89	3277.87	164	0
7	Vatra Dornei	11043/ 2200029704040	89C	T.C.	299.85	296.54	3.31	0	0	177	284	85157.4	4258	0
8		11041/ 2200029704350	85A	T SUC.	1843.85	1726.79	83.42	2.93	30.71	165	264	486776.4	24339	0
Total:		-	-	-	3495.06	3297.33	162.33	4.69	30.71	*	*	842819.05	42143	11832

Nr. înregistrare operator economic/grup de operatori economici

.....

**CERERE  
de înscriere la licitație**

Operatorul economic/grupul de operatori ....., cu sediul în ....., județul .....,str. .... nr. ...., bl. ...., et. ...., sc. ...., ap. ...., cod poștal ....., telefon fix ....., mobil ....., fax .....,cont virament ....., deschis la ..... - sucursala ....., înregistrat la oficiul registrului comerțului cu nr. ...., cod unic de înregistrare ....., reprezentat legal prin .....în calitate de .....,solicit înscrierea la licitația organizată de ..... în data de 27.09.2022, pentru achiziție (se specifică obligatoriu: masă lemnoasă și/sau materiale lemnoase fasonate) .....

Împuternicesc să ne reprezinte în relațiile cu ..... pe dl/dna ....., legitimat(ă) cu .....

Reprezentant legal,  
.....  
(semnătura și ștampila)

Operator economic/grupul de operatori economici  
.....

## DECLARAȚIE

pentru înscrierea la licitația publică de masă lemnoasă din data de 27.09.2022

Subsemnatul, ....., CNP ....., cu domiciliul în ....., reprezentant legal al operatorului economic/grupului de operatori economici ....., având CUI ....., declar pe propria răspundere, sub sancțiunile aplicate faptei de fals în acte publice, că, la preselecția din data de 22.09.2022 pentru licitația publică de **vânzare masă lemnoasă**/material lemnos fasonat organizată de ....., operatorul economic/grupul de operatori economici pe care îl reprezint îndeplinește condițiile prevăzute de Regulamentul de valorificare a masei lemnoase din fondul forestier proprietate publică și îmi asum și semnez următoarele declarații:

**1. Declarație privitoare la îndeplinirea condițiilor prevăzute la art. 21 alin. (5<sup>1</sup>) lit. a) din Regulamentul de valorificare a masei lemnoase din fondul forestier proprietate publică, aprobat prin Hotărârea Guvernului nr. 715/2017, cu modificările și completările ulterioare;**

Declar că operatorul economic/grupul de operatori economici pe care îl reprezint nu are datorii restante față de administratorii fondului forestier proprietate publică a statului - Regia Națională a Pădurilor - Romsilva, Institutul Național de Cercetare-Dezvoltare în Silvicultură "Marin Drăcea" și Regia Autonomă Administrația Patrimoniului Protocolului de Stat - sau față de proprietarul/administratorul fondului forestier proprietate publică a unității administrativ-teritoriale, după caz.

**2. Declarație privitoare la îndeplinirea condițiilor prevăzute la art. 21 alin. (5<sup>1</sup>) lit. b) din Regulamentul de valorificare a masei lemnoase din fondul forestier proprietate publică, aprobat prin Hotărârea Guvernului nr. 715/2017, cu modificările și completările ulterioare;**

Declar că operatorul economic/grupul de operatori economici pe care îl reprezint:

nu este membru al niciunui grup de operatori economici;

este membru în grupul de operatori economici având codul fiscal: .....

(Se bifează opțiunea corespunzătoare)

**3. Declarație privitoare la îndeplinirea condițiilor prevăzute la art. 21 alin. (5<sup>1</sup>) lit. d) din Regulamentul de valorificare a masei lemnoase din fondul forestier proprietate publică, aprobat prin Hotărârea Guvernului nr. 715/2017, cu modificările și completările ulterioare\*)**

a) Declar că operatorul economic/grupul de operatori economici pe care îl reprezint are anexa la certificatul de atestare pentru lucrări de exploatare forestiere și cazierul tehnic de exploatare completate la zi.

b) Declar că operatorul economic pe care îl reprezint are adjudecat/contractat în prestări servicii/contractat direct un volum de masă lemnoasă de ..... mc, dar care până în prezent nu a fost trecut în anexa la certificatul de atestare pentru lucrări de exploatare forestiere, după cum urmează:

b1) la unitatea Regiei Naționale a Pădurilor - Romsilva/baza experimentală/ocolul silvic de stat înființat de Regia Autonomă "Administrația Patrimoniului Protocolului de Stat" ....., volumul de ..... mc;

b2) la ocolul silvic de regim/persoana fizică/persoana juridică ....., volumul de ..... mc.

**4. Declarație privitoare la îndeplinirea condițiilor prevăzute la art. 21 alin. (5<sup>1</sup>) lit. e) și art. 8 alin. (2) din Regulamentul de valorificare a masei lemnoase din fondul forestier proprietate publică, aprobat prin Hotărârea Guvernului nr. 715/2017, cu modificările și completările ulterioare\*\*)**

Declar că operatorul economic/grupul de operatori economici pe care îl reprezint, în anul ....., a achiziționat/procesat următoarele volume:

Nr. crt.	Specia	Sortimentul din SUMAL	Volum achiziționat - mc -	Volum procesat - mc -

**5. Declarație privitoare la îndeplinirea condițiilor prevăzute la art. 21 alin. (5<sup>1</sup>) lit. c) și art. 7 alin. (1) din Regulamentul de valorificare a masei lemnoase din fondul forestier proprietate publică, aprobat prin Hotărârea Guvernului nr. 715/2017, cu modificările și completările ulterioare\*\*)**

Declar pe propria răspundere că operatorul economic/grupul de operatori economici pe care îl reprezint, la data prezentei declarații, are următoarea situație privind achiziția și prelucrarea lemnului rotund fasonat la drum auto din produse principale și accidentale I provenite din fond forestier proprietate publică:

- a) capacitatea proprie de procesare este de ..... mc/an;
- b) volumul achiziționat până la data emiterii declarației este de ..... mc;
- c) volumul procesat până la data emiterii declarației este de ..... mc;
- d) procentul de prelucrare [volumul de la lit. c) / volumul de la lit. b) x 100]

.....%.

Data completării: .....

Reprezentant legal  
Operator economic/grupul de operatori economici  
.....  
(denumirea, semnătura autorizată, ștampila)

-----  
*\*) Se indică denumirea entității.*

*\*\*\*) Se completează de către solicitanții înscriși la licitațiile pentru material lemnos fasonat.*

**ROMÂNIA**  
**JUDEȚUL SUCEAVA**  
**PRIMĂRIA MUNICIPIULUI CÂMPULUNG MOLDOVENESC**

**TABEL CU OFERTELE DE PREȚ ALE**

S.C. \_\_\_\_\_ S.R.L.

LA LICITAȚIA DE MASĂ LEMNOASĂ DIN FONDUL FORESTIER PROPRIETATE  
PUBLICĂ A MUNICIPIULUI CÂMPULUNG MOLDOVENESC DIN DATA DE  
27.09.2022

Nr. crt.	Ocolul Silvic	Partida/ Grupajul	u.a.	Volum brut m.c.	Preț pornire la licitație (lei/mc. brut)	Ofertă preț (lei/m.c. brut)
1.						
2.						
3.						
4.						
5.						
6.						
7.						
8.						

**DATA:**

**SEMNĂTURĂ:**

**L.S.**



23. MAI. 2022

ACT DE PUNERE ÎN VALOARE NR. 2200029100960

Unitate de Producție: I - Câmpulung Moldovenesc

Denumire A.P.V.: 5526 UAT CAMPULUNG MOLDOVENESC RUNC

Suprafață totală act - (ha): 72.6 Tratament: T. PRODUSE ACCIDENTALE I Natura Produsului: PRODUSE ACCIDENTALE Tehnologia de Exploatare: SORTIMENTE SI MULTIPLI DE SORTIMENTE Data inventarierii: 01.03.2022 Anul exploatării: 2022 Procedeele de inventariere: FIR CU FIR Ciocan forma CIRCULARĂ nr.: RP33452	Informații privind N.T.S.M.	Grupa de specii	Nr. de arbori	Volum
	Stâncării pe - (ha): Arbori putregăioși - (buc): 12 cu un volum de - (mc): 2.53 Iescarii - (buc): cu un volum de - (mc):	Rășinoase FAG Quercinee Diverse tari Diverse moi	566 80  2	602.53 75.6  1.76
		<b>Total:</b>	<b>648</b>	<b>679.89</b>

Specia	SORTARE DIMENSIONALĂ							Lemn lucru	Coajă	Lemn de foc		Volum brut
	G1	G2	G3	M1	M2	M3	LS			Total	VF	
FAG	4.15	5.25		0.82	0.75	0.36	0.09	11.42	0.63	63.55	4.54	75.60
BRAD	98.09	66.23	17.42	18.91	4.22		1.13	206.00	22.91	33.96	0.15	262.87
MOLID	106.33	95.64	25.69	22.67	6.55		1.91	258.79	24.56	55.54		338.89
PLOP TREMURĂTOR		0.22		0.02	0.01			0.25	0.03	1.48	0.11	1.76
PIN SILVESTRU		0.16	0.09	0.08	0.01			0.34	0.09	0.34		0.77
<b>TOTAL</b>	<b>208.57</b>	<b>167.50</b>	<b>43.20</b>	<b>42.50</b>	<b>11.54</b>	<b>0.36</b>	<b>3.13</b>	<b>476.80</b>	<b>48.22</b>	<b>154.87</b>	<b>4.80</b>	<b>679.89</b>

U.A.	Suprafață (ha)		Vârsta ani	Panta G	Semănțis utilizabil				Total volum brut
	Par cursă	UA			%	S. tot	Compoziție		
39A	13.30	13.30	115	20.00				0	76.25
39B	22.80	22.80	70	15.00				0	195.63
40A	17.20	20.20	120	15.00				0	277.91
41	16.00	16.00	95	20.00				0	109.02
40B	3.30	3.30	65	15.00				0	21.08

U.A.	FA	BR	MO	PI	PLT	Volum
39A	18.89	13.72	43.15	0.49		76.25
39B	3.22	130.15	60.22	0.28	1.76	195.63
40A	25.32	51.61	200.98			277.91
41	28.02	53.43	27.57			109.02
40B	0.15	13.96	6.97			21.08
<b>Total</b>	<b>75.60</b>	<b>262.87</b>	<b>338.89</b>	<b>0.77</b>	<b>1.76</b>	<b>679.89</b>

U.A.	Specia	Diametre		Înălțimi		Vârsta	Vol. arb.	Nr. arb.	Creșt ere	Sortare dimensională							Coajă	Lemn foc		Volum brut
		dt	dcg	ht	hc					G1	G2	G3	M1	M2	M3	LS		Total	VF	
39A	FA	36.00	36.00	18.11	18.11	115	1.35	14		1.68	0.86		0.12	0.12	0.05	0.02	0.14	15.90	1.05	18.89
	BR	36.44	36.44	24.00	24.00	115	1.52	9		6.93	3.20	0.76	0.53	0.12		0.03	1.28	0.87		13.72
	MO	33.95	34.45	22.50	22.50	115	1.11	39		14.16	11.90	3.17	2.94	0.77		0.23	3.14	6.84		43.15
	PI	32.00	32.00	15.00	15.00	115	0.49	1			0.16	0.08	0.06	0.01			0.08	0.10		0.49
<b>Total U.A.: 39A</b>									<b>63</b>	<b>22.77</b>	<b>16.12</b>	<b>4.01</b>	<b>3.65</b>	<b>1.02</b>	<b>0.05</b>	<b>0.28</b>	<b>4.64</b>	<b>23.71</b>	<b>1.05</b>	<b>76.25</b>
39B	FA	45.00	45.00	20.00	20.00	70	1.61	2		0.15	0.30		0.02	0.01			0.03	2.71	0.19	3.22
	BR	32.23	31.32	18.16	18.16	70	1.13	115		44.55	38.19	8.95	9.40	2.12		0.53	11.54	14.87	0.07	130.15
	MO	29.46	23.87	18.08	18.08	70	0.96	63		19.15	15.60	4.81	4.93	1.40		0.41	4.45	9.47		60.22
	PLT	42.00	42.00	13.00	13.00	70	0.88	2			0.22		0.02	0.01			0.03	1.48	0.11	1.76
	PI	24.00	24.00	14.50	14.50	70	0.28	1				0.01	0.02				0.01	0.24		0.28
<b>Total U.A.: 39B</b>									<b>183</b>	<b>63.85</b>	<b>54.31</b>	<b>13.77</b>	<b>14.39</b>	<b>3.54</b>	<b>0.94</b>	<b>16.06</b>	<b>28.77</b>	<b>0.37</b>	<b>195.63</b>	
40A	FA	31.04	31.68	17.00	17.00	120	0.94	27		1.55	1.55		0.31	0.26	0.12	0.03	0.21	21.29	1.48	25.32
	BR	33.00	32.33	20.63	20.63	120	1.23	42		21.87	8.48	3.03	3.45	0.67		0.21	4.19	9.71	0.02	51.61
	MO	34.29	32.80	22.13	22.13	120	1.11	181		63.91	57.47	14.78	12.22	3.58		1.01	14.41	33.60		200.98
<b>Total U.A.: 40A</b>									<b>250</b>	<b>87.33</b>	<b>67.50</b>	<b>17.81</b>	<b>15.98</b>	<b>4.51</b>	<b>0.12</b>	<b>1.25</b>	<b>18.81</b>	<b>64.60</b>	<b>1.50</b>	<b>277.91</b>
41	FA	30.97	31.03	16.13	16.13	95	0.78	36		0.77	2.54		0.37	0.35	0.18	0.04	0.25	23.52	1.80	28.02
	BR	32.71	36.26	23.10	23.10	95	1.19	45		23.39	11.57	2.81	3.23	0.75		0.20	4.67	6.81	0.03	53.43
	MO	31.61	30.77	21.23	21.23	95	0.92	30		6.88	9.10	2.39	1.79	0.58		0.19	2.03	4.61		27.57
<b>Total U.A.: 41</b>									<b>111</b>	<b>31.04</b>	<b>23.21</b>	<b>5.20</b>	<b>5.39</b>	<b>1.68</b>	<b>0.18</b>	<b>0.43</b>	<b>6.95</b>	<b>34.94</b>	<b>1.83</b>	<b>109.02</b>
40B	FA	18.00	18.00	12.00	12.00	65	0.15	1										0.13	0.02	0.15
	BR	24.55	24.55	17.02	17.02	65	0.50	28		1.35	4.79	1.87	2.30	0.56		0.16	1.23	1.70	0.03	13.96
	MO	25.50	25.50	17.54	17.54	65	0.58	12		2.23	1.57	0.54	0.79	0.22		0.07	0.53	1.02		6.97
<b>Total U.A.: 40B</b>									<b>41</b>	<b>3.58</b>	<b>6.36</b>	<b>2.41</b>	<b>3.09</b>	<b>0.79</b>	<b>0.01</b>	<b>0.23</b>	<b>1.76</b>	<b>2.85</b>	<b>0.05</b>	<b>21.08</b>

total General U.A.

648

208.5  
7

167.5  
0

43.20

42.50

11.54

0.36

3.13

48.22

154.8  
7

4.80

679.89

Şef Ocol,



Intocmit,

TEH. CRĂCIOMAS ION      ÎNG. CRĂCIOMAS ION

Birou Fond Forestier,

Verificat, TEREN

DATA: 16.03.2022

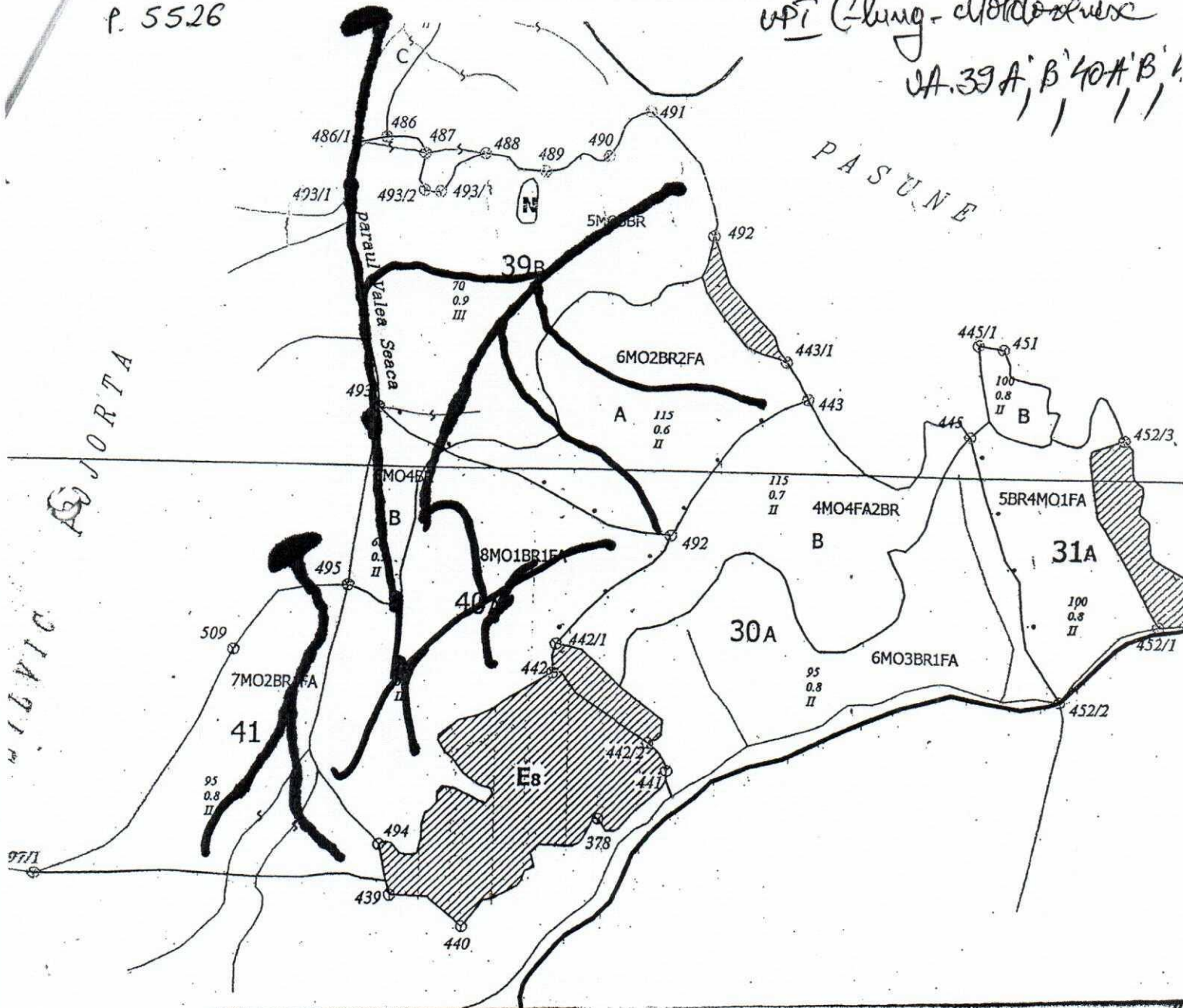
TEH. CRĂCIOMAS ION



SCHIȚA PARCHETULUI

P. 5526

UPI Cluj-Clujdena  
 A.39A, B, 40A, B, 41



Suprafata parchetului

Coordonate GPS parchet

Căi de colectare pt. adunat

Căi de colectare pt. scos-apropiat

Limită de postață

Platformă primară

Pârâu

Podet din lemn traversare parau

Coordonate GPS platforma primara:

ÎNTOCMIT,

Nume prenume data

Actu 02-03 2002

Clujdena, Romania  
 Ruciu

Handwritten signature and arrow pointing right.

ACT DE PUNERE ÎN VALOARE NR. 2200029100970



Unitate de Producție: I - Cămpulung Moldovenesc  
Denumire A.P.V.: 5527 UAT CAMPULUNG MOLDOVENESC RUNC

Suprafață totală act - (ha): 34.9 Tratament: T. PRODUSE ACCIDENTALE I Natura Produsului: PRODUSE ACCIDENTALE Tehnologia de Exploatare: SORTIMENTE SI MULTIPLI DE SORTIMENTE Data inventarierii: 03.03.2022 Anul exploatării: 2022 Procedeul de inventariere: FIR CU FIR Clocan forma CIRCULARĂ nr.: RP33452	Informații privind N.T.S.M.	Grupa de specii	Nr. de arbori	Volum
	Stâncării pe - (ha): Arbori putregăioși - (buc): cu un volum de - (mc): Iescării - (buc): cu un volum de - (mc):	Rășinoase FAG Quercinee Diverse tari Diverse moi	324	279.37
	Total:		324	279.37

Specia	SORTARE DIMENSIONALĂ							Lemn lucru	Coajă	Lemn de foc		Volum brut
	G1	G2	G3	M1	M2	M3	LS			Total	VF	
BRAD	21.71	10.03	2.28	2.42	0.49		0.10	37.03	4.12	4.21	0.02	45.36
MOLID	64.03	65.60	20.14	19.37	6.01		1.89	177.04	17.22	39.75	0.01	234.01
<b>TOTAL</b>	<b>85.74</b>	<b>75.63</b>	<b>22.42</b>	<b>21.79</b>	<b>6.50</b>		<b>1.99</b>	<b>214.07</b>	<b>21.34</b>	<b>43.96</b>	<b>0.03</b>	<b>279.37</b>

U.A.	Suprafață (ha)		Vârsta ani	Panta G	Seminiș utilizabil			Total volum brut
	Par cursă	UA			%	S. tot	Compoziție	
43A	10.00	10.00	80	40.00			0	150.14
42A	24.90	26.40	100	25.00			0	129.23

U.A.	BR	MO	Volum
43A	41.98	108.16	150.14
42A	3.38	125.85	129.23
<b>Total</b>	<b>45.36</b>	<b>234.01</b>	<b>279.37</b>

U.A.	Specia	Diametre		Înălțimi		Vârsta	Vol. arb.	Nr. arb.	Crestere	Sortare dimensională					Coajă	Lemn foc		Volum brut		
		dt	dgc	ht	hc					G1	G2	G3	M1	M2		M3	LS		Total	VF
43A	BR	35.80	36.28	23.90	23.90	80	1.40	30		19.33	9.68	2.18	2.39	0.49		0.10	3.80	4.01	0.02	41.98
	MO	27.94	25.39	18.31	18.31	80	0.75	144		28.75	31.53	8.64	8.35	2.86		0.87	7.84	19.32	0.01	108.16
Total U.A.: 43A									174	48.08	41.21	10.82	10.74	3.35		0.97	11.64	23.33	0.03	150.14
42A	BR	56.00	56.00	32.00	32.00	100	3.38	1		2.38	0.35	0.10	0.03				0.32	0.20		3.38
	MO	29.72	28.97	20.42	20.42	100	0.84	149		35.28	34.07	11.50	11.02	3.15		1.02	9.38	20.43		125.85
Total U.A.: 42A									150	37.66	34.42	11.60	11.05	3.15		1.02	9.70	20.63		129.23
Total General U.A.									324	85.74	75.63	22.42	21.79	6.50		1.99	21.34	43.96	0.03	279.37

Șeful Ocol,

Întocmit,

Birou Fond Forestier,

Verificat, TEREN

DATA: 21.03.2022

TEH. MOROSAN DANIEZ

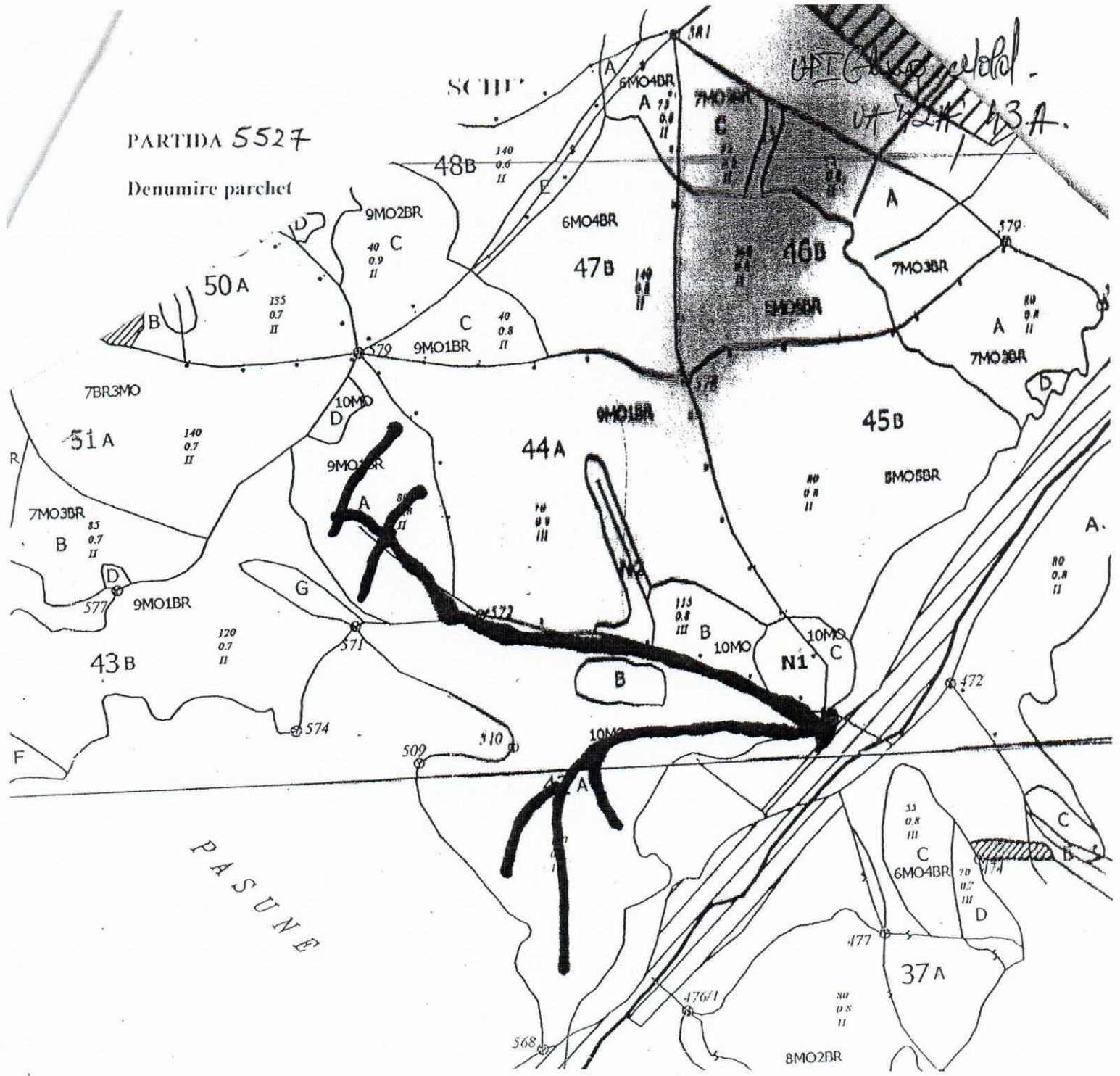


TEH. CRĂCIUNAS ION

ING. CRĂCIUN IOAN

PARTIDA 5527

Denumire parchet



Suprafata parchetului

Căi de colectare pt. adunat

Căi de colectare pt. scos-apropiat

Limită de poștață

Platformă primară

Pârâu

Podet din lemn traversare parau

Coordonate GPS parchet

Coordonate GPS platforma primara:

ÎNTOCMIT,

Nume prenume data

Act 03.03.2022.

Găvrutașcu Rodu



23.03.2022

ACT DE PUNERE ÎN VALOARE NR. 2200029100980

Unitate de Producție: I - Câmpulung Moldovenesc

Denumire A.P.V.: 5528 UAT CAMPULUNG MOLDOVENESC RUNC

Suprafață totală act - (ha): 38.7 Tratament: T. PRODUSE ACCIDENTALE I Natura Produsului: PRODUSE ACCIDENTALE Tehnologia de Exploatare: SORTIMENTE SI MULTIPLI DE SORTIMENTE Data inventarierii: 03.03.2022 Anul exploatării: 2022 Procedeul de inventariere: FIR CU FIR Ciocan forma CIRCULARĂ nr.: RP33452	Informații privind N.T.S.M.	Grupa de specii	Nr. de arbori	Volum
	Stâncării pe - (ha): Arbori putregăioși - (buc): 1 cu un volum de - (mc): 0.08 Iescarii - (buc): cu un volum de - (mc):	Rășinoase FAG Quercinee Diverse tari Diverse moi	169	177.42
Total:		169	177.42	

Specia	SORTARE DIMENSIONALĂ							Lemn lucru	Coajă	Lemn de foc		Volum brut
	G1	G2	G3	M1	M2	M3	LS			Total	VF	
BRAD	17.49	6.29	1.49	1.11	0.29		0.07	26.74	2.97	5.77	0.01	35.48
MOLID	42.50	28.55	8.29	8.08	2.48		0.79	90.69	8.62	42.63		141.94
<b>TOTAL</b>	<b>59.99</b>	<b>34.84</b>	<b>9.78</b>	<b>9.19</b>	<b>2.77</b>		<b>0.86</b>	<b>117.43</b>	<b>11.59</b>	<b>48.40</b>	<b>0.01</b>	<b>177.42</b>

U.A.	Suprafață (ha)		Vârsta ani	Panta G	Semintș utilizabil			Total volum brut
	Par cursă	UA			%	S. tot	Compoziție	
45A	5.80	5.80	80	40.00			0	12.75
51B	8.00	8.00	85	35.00			0	49.86
45B	21.20	21.20	80	40.00			0	57.57
47C	3.70	3.70	40	35.00			0	57.24

U.A.	BR	MO	Volum
45A	6.08	6.67	12.75
51B	8.95	40.91	49.86
45B	4.15	53.42	57.57
47C	16.30	40.94	57.24
<b>Total</b>	<b>35.48</b>	<b>141.94</b>	<b>177.42</b>

U.A.	Specia	Diametre		Înălțimi		Vârsta	Vol. arb.	Nr. arb.	Creștere	Sortare dimensională							Coajă	Lemn foc		Volum brut	
		dt	dcg	ht	hc					G1	G2	G3	M1	M2	M3	LS		Total	VF		
45A	BR	32.33	32.33	21.25	21.25	80	1.01	6		1.95	1.85	0.54	0.35	0.06		0.02	0.53	0.78	6.08		
	MO	22.88	22.88	16.50	16.50	80	0.42	16		0.29	2.41	0.84	1.05	0.43		0.15	0.56	0.94	6.67		
Total U.A.: 45A									22		2.24	4.26	1.38	1.40	0.49	0.17	1.09	1.72	12.75		
51B	BR	40.00	40.00	24.80	24.80	85	1.79	5		4.78	1.98	0.36	0.30	0.07		0.02	0.83	0.61	8.95		
	MO	33.08	35.23	24.23	24.23	85	1.11	37		12.65	9.13	2.78	2.72	0.73		0.24	2.70	9.96	40.91		
Total U.A.: 51B									42		17.43	11.11	3.14	3.02	0.80	0.26	3.53	10.57	49.86		
45B	BR	66.00	66.00	29.50	29.50	80	4.15	1		2.75	0.17	0.07	0.03				0.34	0.79	4.15		
	MO	31.96	31.35	20.73	20.73	80	1.01	53		17.37	10.88	3.03	3.22	0.99		0.30	3.39	14.24	53.42		
Total U.A.: 45B									54		20.12	11.05	3.10	3.25	0.99	0.30	3.73	15.03	57.57		
47C	BR	31.00	31.00	19.82	19.82	40	1.16	14		8.01	2.29	0.52	0.43	0.16		0.03	1.27	3.59	0.01	16.30	
	MO	32.86	32.86	21.99	21.99	40	1.11	37		12.19	6.13	1.64	1.09	0.33		0.10	1.97	17.49		40.94	
Total U.A.: 47C									51		20.20	8.42	2.16	1.52	0.49		0.13	3.24	21.08	0.01	57.24
Total General U.A.									169		59.99	34.84	9.78	9.19	2.77		0.86	11.59	48.40	0.01	177.42

Șef Ocol,

Întocmit,

Birou Fond Forestier,

Verificat. TEREN

DATA: 21.03.2022

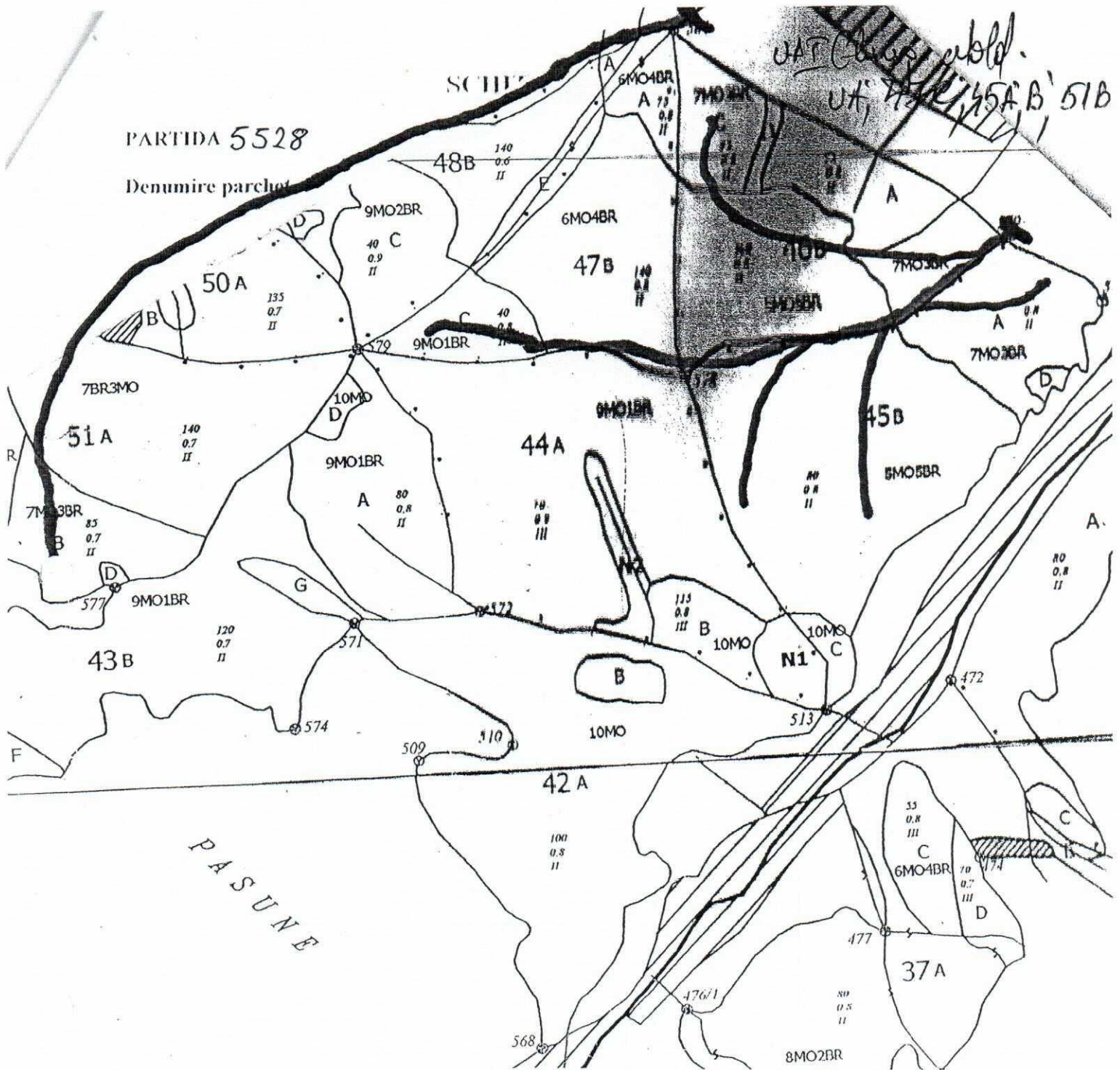
ING. Tiberiu Dan

ING. CRĂCIONAS ION

ING. CRĂCION ION

ING. LEHACI BOGDAN





PARTIDA 5528

Denumire parchet

Suprafata parchetului

Căi de colectare pt. adunat

Căi de colectare pt. scos-apropiat

Limită de postață

Platformă primară

Pârâu

Podet din lemn traversare parau

Coordonate GPS parchet

Coordonate GPS platforma primara:

ÎNTOCMIT,

Nume prenume data

Acta 04.03.2022

Bucurmeșu Fide

*[Handwritten signature]*

Primăria Cămpulung Moldovenesc  
OCOLUL SILVIC IACOBENI

17.05.2022



## ACT DE PUNERE ÎN VALOARE NR. 2200029001070

Unitate de Producție: Cămpulung Moldovenesc

Denumire A.P.V.: 8974 U.A.T. Cămpulung Moldovenesc

Suprafață totală arb. (ha): 5.5		Tratament: T. PRODUSE ACCIDENTALE		Informații privind N.T.S.M.		Grupa de specii		Nr. de arbori		Volum																
Natura Produsului: PRODUSE ACCIDENTALE				Stancării pe (ha):		Rășinoase		130		84.51																
Tehnologia de exploatare: SORTIMENTE SI MULTIPLI DE SORTIMENTE				Arbori putregălași - (buc):		FAG																				
Data inventarierii: 17.05.2022				cu un volum de (mc):		Quercinee																				
Anul exploaterii: 2022				Iascaril (buc):		Diverse tan																				
Procedeele de inventariere: FIR CU FIR				cu un volum de (mc):		DIVERSE MOL																				
Căciolan forma CIRCULARA nr.: RP33271								Total:		130 84.51																
Specia		SORTIRE DIMENSIONALĂ						Lemn lucru		Coajă		Lemn de foc		Volum brut												
		G1	G2	G3	M1	M2	M3	LS			Total	VF														
MOLIO		7.50	26.29	10.34	10.50	3.21		1.07	58.91	6.12	19.48	0.01	84.51													
TOTAL		7.50	26.29	10.34	10.50	3.21		1.07	58.91	6.12	19.48	0.01	84.51													
U.A.		Suprafață (ha)		Vârsta ani		Panta G		Seminiș utilizabil						Total volum brut												
		var cură				%		S. tot		Compoziție				H.												
67C		0.60 0.60		59		25.00				0				11.48												
70A		4.90 4.90		94		30.00				0				73.03												
U.A.		MO		Volum																						
67C		11.48		11.48																						
70A		73.03		73.03																						
Total		84.51		84.51																						
U.A.		Specie		Diametre		Înălțimi		Vârsta		Vol. arb.		Nr. arb.		Crestere		Sortare dimensională						Coajă		Lemn foc		Volum brut
				dt dcq		ht nc		a						ere		G1 G2 G3 M1 M2 M3 LS								Total VF		
67C		MO		21.44 21.38		18.80 18.80		59		0.30		32				1.35 1.74 2.99 0.79						0.26 0.84		3.51		11.48
Total U.A.: 67C												32				1.35 1.74 2.99 0.79						0.26 0.84		3.51		11.48
70A		MO		27.67 27.42		22.32 22.32		94		0.75		98				7.50 24.04 8.60 7.51 2.42						0.81 5.28		15.97 0.01		73.03
Total U.A.: 70A												98				7.50 24.94 8.60 7.51 2.42						0.81 5.28		15.97 0.01		73.03
Total General U.A.												130				7.50 26.29 10.34 10.50 3.21						1.07 6.12		19.48 0.01		84.51

Șef Ocol,

Întocmit,

Birou Fond Forestier,

Verificat,

Ing. Holborea Rodu

Anexe A.P.V.  
Ing. Doronțiu BogdanU.A.T.  
Ing. Nisencu Vasilein teren  
17.05.2022  
Ing. Nutesou Andrei

*[Handwritten signature]*

*[Handwritten signature]*

*[Handwritten signature]*

### SCIȚA PARCHETELUI

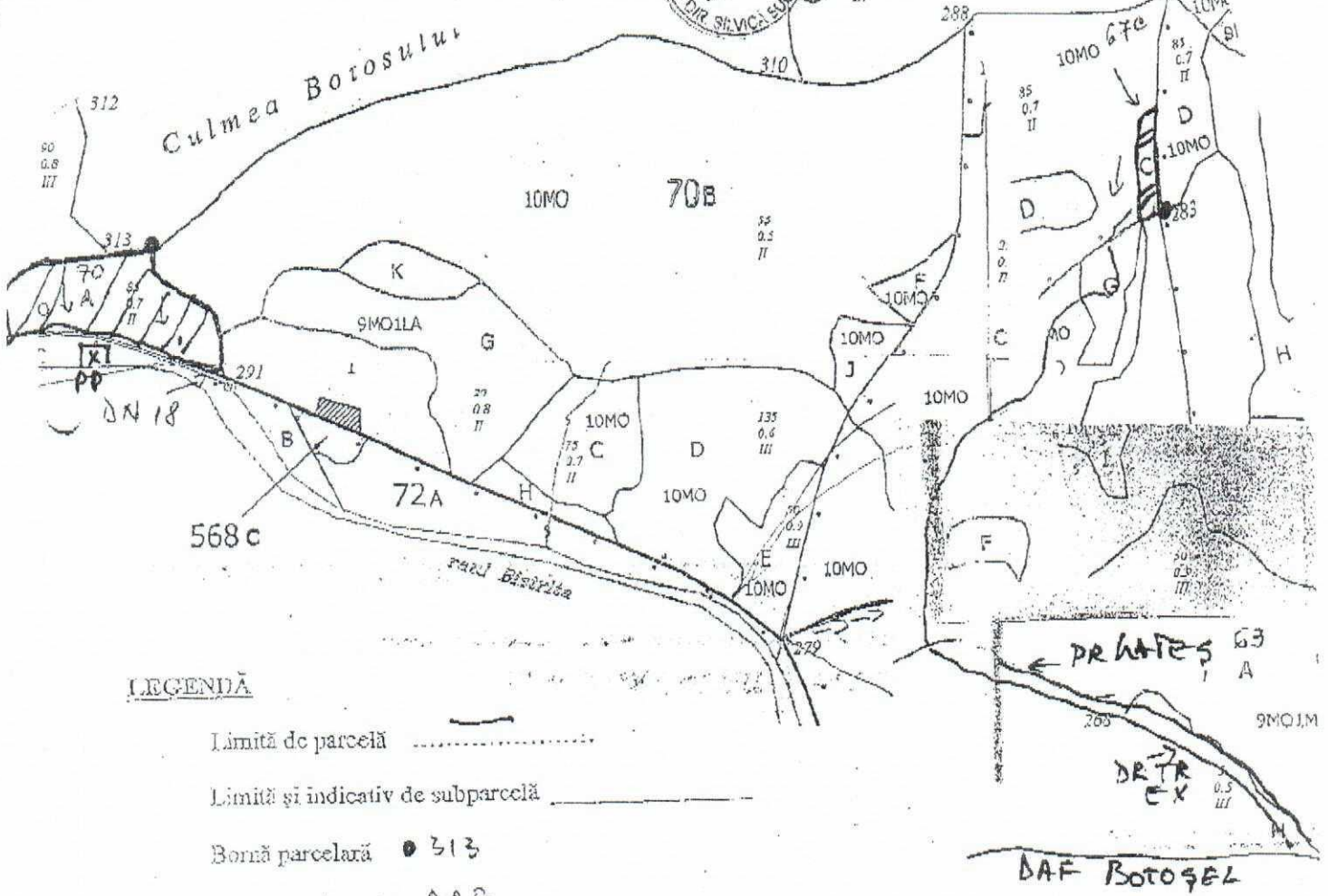

PARTIDA 8774

Denumire parchet ANDRONIC - LAȚEȘ

UJ I Ciurpa Lup. M.

u.a. 67C, 70A

Vi. Bot Măre



#### LEGENDĂ

- Limită de parcelă ..... (dotted line)
- Limită și indicativ de subparcelă \_\_\_\_\_ (solid line)
- Bornă parcelară ● 313 (dot with number)
- Drum autoforestier DAF (hatched area)
- Suprafața parchetului (circle with diagonal lines)
- Căi de colectare pt. adunat → (arrow)
- Căi de colectare pt. seacă-apropiat DR EX (underlined text)
- Limită de poștă (dashed line)
- Platformă primară XL PP (text in box)
- Pârâu (wavy line)
- Podet din lemn traversare parau (dashed line with vertical bars)

Coordonate GPS parchet:

47 322666 N } 67C  
 25 131261 E }  
 47 320225 N } 70A  
 25 110301 E }

Coordonate GPS platforma primară:

47 320054 N } 70A  
 25 110578 E }  
 47 314093 N } 67C  
 25 143258 E }

INTOCMIT,

Ing. Anofteu Bogdan

Primăria Câmpulung Moldovenesc  
OCOLUL SILVIC IACOBENI



## ACT DE PUNERE ÎN VALOARE NR. 2200029001080

Unitate de Producție: I - Câmpulung Moldovenesc

Denumirea A.P.V.: 8975 U.A.T. Câmpulung Moldovenesc

Suprafață totală act - (ha): 55.7 Pratament: T. IGIENĂ Natura Produsului: SIFNIZATA PĂDURII Tehnologia de Exploatare: SORTIMENTE SI MU. TIP. I DE SORTIMENTE Data inventarierii: 17.05.2022 Anul exploatareii: 2022 Procedeu de inventariere: FIR CU FIR Cocan forma CIRCULARĂ nr.: R93371	Informații privind N.T.S.M. Stâncări pe - (ha) Arbori putregioși - (buc): cu un volum de - (mc) Iesurii - (buc): cu un volum de - (mc)	Grupa de specii Rășinoase FAG Quercinee Diverse tari Diverse mol	Nr. de arbori 239	Volum 93.34
		Total:		239 93.34

Specia	SORTARE DIMENSIONALĂ							Lemn lucru	Coajă	Lemn de foc		Volum brut
	G1	G2	G3	M1	M2	M3	LS			Total	VF	
MOLID	5.31	21.57	9.99	15.84	6.32		2.05	61.08	6.66	25.60	0.07	93.34
TOTAL	5.31	21.57	9.99	15.84	6.32		2.05	61.08	6.66	25.60	0.07	93.34

U.A.	Suprafață (ha)	Pâr-cursă	U.A.	Vârsta ani	Panta G	Semintșă utilizabilă		Total volum brut
						%	S. tot	
63A	13.10	13.10	59	25.00			0	21.11
70B	42.10	42.10	64	28.00			0	71.90

U.A.	MO	Volum
63A	21.44	21.44
70B	71.90	71.90
Total	93.34	93.34

U.A.	Specia	Diametre		Înălțimi		Vârsta	Vol. arb.	Nr. arb.	Crest. are	Sortare dimensională							Coajă	Lemn foc		Volum brut	
		dt	dcy	ht	nc					G1	G2	G3	M1	M2	M3	LS		Total	VF		
63A	MO	15.98	15.39	13.61	13.61	59	0.16	131				1.28	7.57	3.96		1.28	1.86	5.49	0.06	21.44	
Total U.A.: 63A								131				1.28	7.57	3.96		1.28	1.86	5.49	0.06	21.44	
70B	MO	26.44	26.67	22.27	22.27	64	0.67	108				5.31	21.57	8.71	8.27	2.36	0.77	4.80	20.11	0.01	71.90
Total U.A.: 70B								108				5.31	21.57	8.71	8.27	2.36	0.77	4.80	20.11	0.01	71.90
Total General J.A.								239				5.31	21.57	9.99	15.84	6.32	2.05	6.66	25.60	0.07	93.34



Întocmit,

Anexa A.P.V.  
Ing. Doruțel Dorădan

Birou Fond Forestier,

Ing. Năstăsă Vasile

Verificat,

in teren  
17.05.2022  
Ing. Nutescu Andrei



### SCHIȚA PARCHETULUI

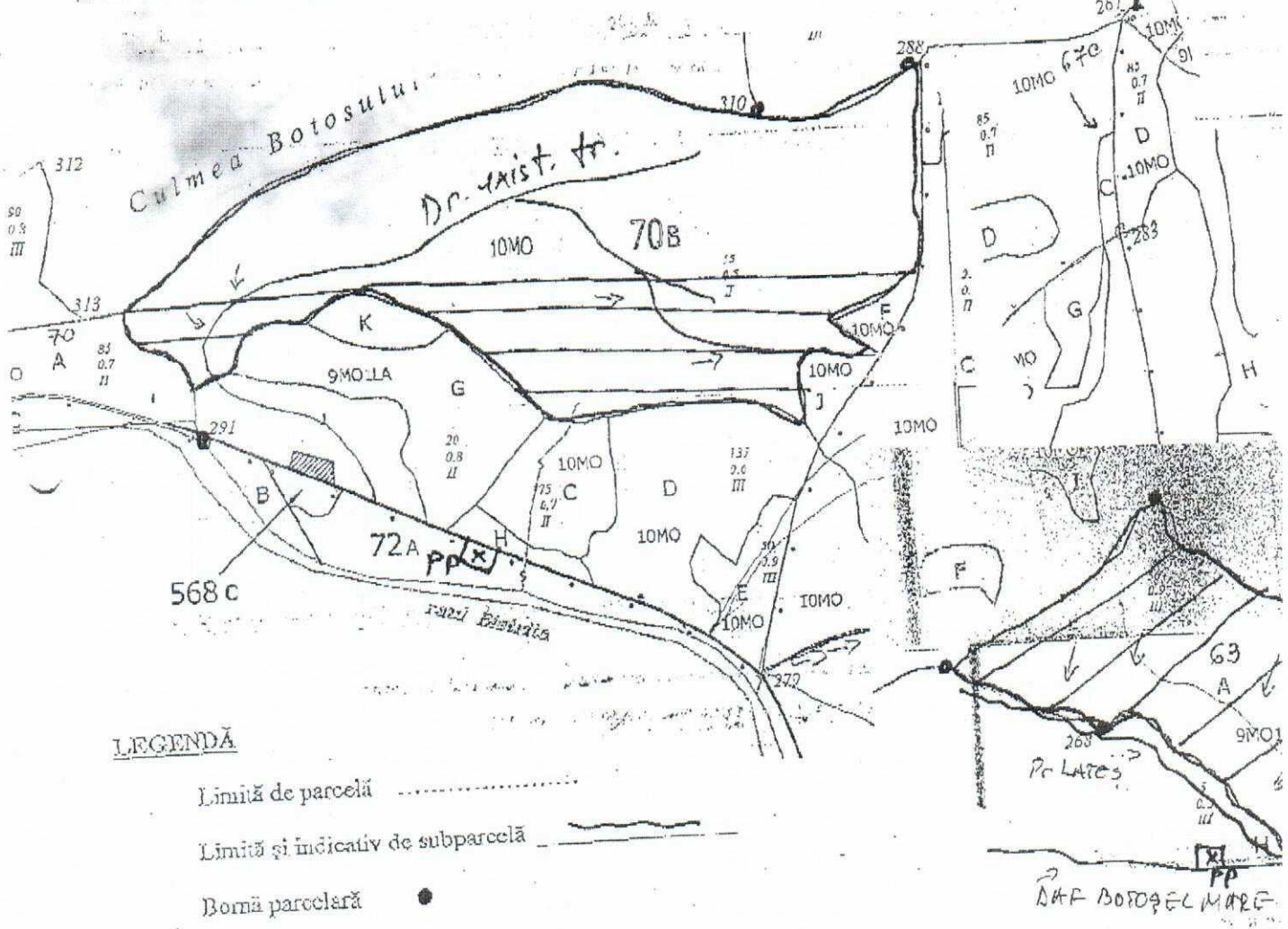
PARCHELA 8945

Denumire parchet Androușo




UJ I Craiova Sup. 19.

u.a. 63A, 70B

Vf. Bot  
Marc



#### LEGENDĂ

- Limită de parcelă ..... (dotted line)
- Limită și indicativ de subparcelă - - - - - (dashed line)
- Bornă parcelară ● (black dot)
- Drum autoforestier  (circle with diagonal lines)
- Suprafața parchetului DR EX. (underlined text)
- Căi de colectare pt. adunat DR EX. (underlined text)
- Căi de colectare pt. scos-apropiat → (arrow)
- Limită de postăfă (dotted line)
- Platformă primară  PP (checkbox with 'PP')
- Pârâu  (wavy line)
- Podet din lemn traversare parau  (dashed line with bridge symbol)

Coordonate GPS parchet:  
 47 315501 N } 63A,  
 25 141928 E }  
 47 315570 N } 70B  
 25 114870 E }

Coordonate GPS platforma primara:  
 47 314115 N } 63A  
 25 143254 E }  
 47 315780 N } 70B  
 25 112229 E }

INTOCMIT.

Ing. Dumitru Bogdan



ACT DE PUNERE ÎN VALOARE NR. 2200029002380

Unitate de Producție: I - Cămpulung Moldovenesc

Denumire A.P.V.: 8989 U.A.T. Cămpulung Moldovenesc

Suprafață totală act - (ha): 22.3 Tratament T. IGIENĂ Natura Produsului: IGIENIZAREA PĂDURII Tehnologia de Exploatare: SORTIMENTE SI MULTIPLI DE SORTIMENTE Data inventarierii: 13.07.2022 Anul exploatarei: 2022 Procedul de inventariere: FIR CU FIR Ciocan forma CIRCULARĂ nr.: RP33282	Informații privind N.T.S.M. Stâncării pe - (ha). Arbori putregăioși - (buc): cu un volum de - (mc): Iescaril - (buc): cu un volum de - (mc):	Grupa de specii Rășinoase FAG Quercinee Diverse tari Diverse mol	Nr. de arbori 83	Volum 36.83
		Total:	83	36.83

Specia	SORTARE DIMENSIONALĂ							Lemn lucru	Coajă	Lemn de foc		Volum brut
	G1	G2	G3	M1	M2	M3	LS			Total	VF	
MOLID	0.82	4.64	2.52	3.48	1.01		0.32	12.79	1.41	22.63		36.83
TOTAL	0.82	4.64	2.52	3.48	1.01		0.32	12.79	1.41	22.63		36.83


U.A.	Suprafață (ha)		Vârsta ani	Panta G	Semănțiuș utilizabil			Total volum brut
	Par cursă	UA			%	S. tot	Compoziție	
599A	8.80	8.80	89	32.00			0	14.67
599B	9.20	9.20	89	29.00			0	6.22
601	4.30	4.30	99	25.00			0	15.94

U.A.	MO	Volum
599A	14.67	14.67
599B	6.22	6.22
601	15.94	15.94
Total	36.83	36.83

U.A.	Specia	Diametre		Înălțimi		Vârsta	Vol. arb.	Nr. arb.	Crestere	Sortare dimensională							Coajă	Lemn foc		Volum brut
		dt	dcg	ht	hc					G1	G2	G3	M1	M2	M3	LS		Total	VF	
599A	MO	24.92	24.92	19.17	19.17	89	0.61	24		0.82	2.23	0.58	0.56	0.22		0.08	0.46	9.72		14.67
Total U.A.: 599A								24		0.82	2.23	0.58	0.56	0.22		0.08	0.46	9.72		14.67
599B	MO	22.50	22.50	18.31	18.31	89	0.39	16		0.59	0.61	0.94	0.23		0.07	0.28	3.50		6.22	
Total U.A.: 599B								16		0.59	0.61	0.94	0.23		0.07	0.28	3.50		6.22	
601	MO	21.77	21.92	18.00	18.00	99	0.37	43		1.82	1.33	1.98	0.56		0.17	0.67	9.41		15.94	
Total U.A.: 601								43		1.82	1.33	1.98	0.56		0.17	0.67	9.41		15.94	
Total General U.A.								83		0.82	4.64	2.52	3.48	1.01		0.32	1.41	22.63		36.83

Sef Ocol.

ing. Hoibota Radu



Intocmit.

Anexa A.P.V.  
 ing. Nistorescu Vasile

*[Signature]*

Birou Fond Forestier.

U.A.T.  
 ing. Nutescu Andrei

*[Signature]*

Verificat.

In teren  
 ing. Nutescu Andrei

14.07.2022  
*[Signature]*


# SCHIȚA PARCHETULUI

PARTIDA 8989

UP I „Campulung Moldovenesc”

Denumire parchet Valea Stanii

u.a. 599A, B, 601,



## LEGENDĂ

Limită de parcelă .....

Limită și indicativ de subparcelă \_\_\_\_\_

Bornă parcelară ⊙

Drum autoforestier

Suprafata parchetului

Căi de colectare pt. adunat →

Căi de colectare pt. scos-apropiat →

Limită de postajă

Platformă primară

Pârâu \_\_\_\_\_

Podet din lemn traversare parau

Coordonate GPS parchet:

599A, 599B Long: 25.202724

Lat: 47.539396

601, Long: 25.183038

Lat: 47.534746

Coordonate GPS platforma primara:


599A, B, Long: 25.201011

Lat: 47.551798

601, Long: 25.186119

Lat: 47.537049

ÎNTOCMIT,  
ing. Nistoroaga Vasile



ACT DE PUNERE ÎN VALOARE NR. 2200029704040

Unitate de Producție: - Câmpulung Moldovenesc  
 Denumire A.P.V.: 11043

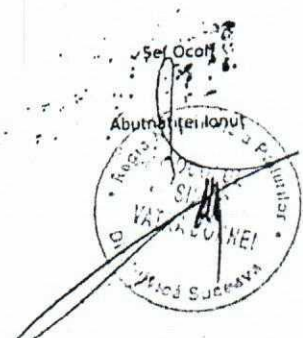
Suprafață totală act - (ha): 23.1 Tratament: T. CONSERVARE Natura Produsului: LUCRĂRI DE CONSERVARE Tehnologia de Exploatare: SORTIMENTE SI MULTIPLI DE SORTIMENTE Data inventarierii: 09.08.2022 Anul exploatarii: 2022 Procedul de inventariere: FIR CU FIR Clocan forma CIRCULARĂ nr.: RP33250	Informații privind N.T.S.M. Stâncării pe - (ha): Arbori putregăloși - (buc): cu un volum de - (mc): lescării - (buc): cu un volum de - (mc):	Grupa de specii	Nr. de arbori	Volum
		Rășinoase FAG Quercinee Diverse tari Diverse mol	128 3	296.54 3.31
		<b>Total:</b>	<b>131</b>	<b>299.85</b>

Specia	SORTARE DIMENSIONALĂ								Lemn lucru	Coajă	Lemn de foc		Volum brut
	G1	G2	G3	M1	M2	M3	L5	Total			VF		
FAG	0.58	0.68		0.12	0.06	0.02		1.46	0.08	1.77	0.19	3.31	
BRAD	25.68	3.09	0.88	0.39	0.02		0.30	30.06	3.34	16.41		258.04	
MOLID	147.20	57.35	9.82	5.37	1.78			1.64	0.41	3.05		5.10	
PIN SILVESTRU	0.36	0.97	0.18	0.11	0.02		0.30	254.98	23.64	21.23	0.19	299.85	
<b>TOTAL</b>	<b>173.82</b>	<b>62.09</b>	<b>10.88</b>	<b>5.99</b>	<b>1.88</b>	<b>0.02</b>	<b>0.30</b>						

U.A.	Suprafață (ha)		Vârsta ani	Panta G	Semintăș utilizabil			H.	Total volum brut
	Par cursă	UA			%	S. tot	Compoziție		
B9C	23.10	23.10	110	37.00			0		299.85

U.A.	FA	BR	MO	PI	Volum
B9C	3.31	33.40	258.04	5.10	299.85
<b>Total</b>	<b>3.31</b>	<b>33.40</b>	<b>258.04</b>	<b>5.10</b>	<b>299.85</b>

U.A.	Specia	Diametre		Înălțimi		Vârsta	Vol. arb.	Nr. arb.	Crestere	Sortare dimensională								Coajă	Lemn foc		Volum brut
		dt	dgc	ht	hc					G1	G2	G3	M1	M2	M3	L5	Total		VF		
B9C	FA	36.00	36.00	19.33	19.33	110	1.10	3		0.58	0.68		0.12	0.06	0.02		0.08	1.77	0.19	3.31	
	BR	58.44	58.44	32.44	32.44	110	3.71	9		25.68	3.09	0.88	0.39	0.02		0.30	19.81	16.41		258.04	
	MO	47.38	50.55	29.87	29.87	110	2.21	117		147.20	57.35	9.82	5.37	1.78			0.41	3.05		5.10	
	PI	48.00	48.00	31.50	31.50	110	2.55	2		0.36	0.97	0.18	0.11	0.02		0.30	23.64	21.23	0.19	299.85	
<b>Total U.A.: B9C</b>									131		173.82	62.09	10.88	5.99	1.88	0.02	0.30	23.64	21.23	0.19	299.85
<b>Total General U.A.</b>									131		173.82	62.09	10.88	5.99	1.88	0.02	0.30	23.64	21.23	0.19	299.85



Intocmit,  
 ing. Abutnăgici Ionuț

Verificat  
 Birou Fond Forestier,  
 ing. Gheorghe Duracu

Verificat, în teren  
 24.08.2022  
 ing. Horia Bogdan

EXEMPLU

SCIȚA PARCHETULUI

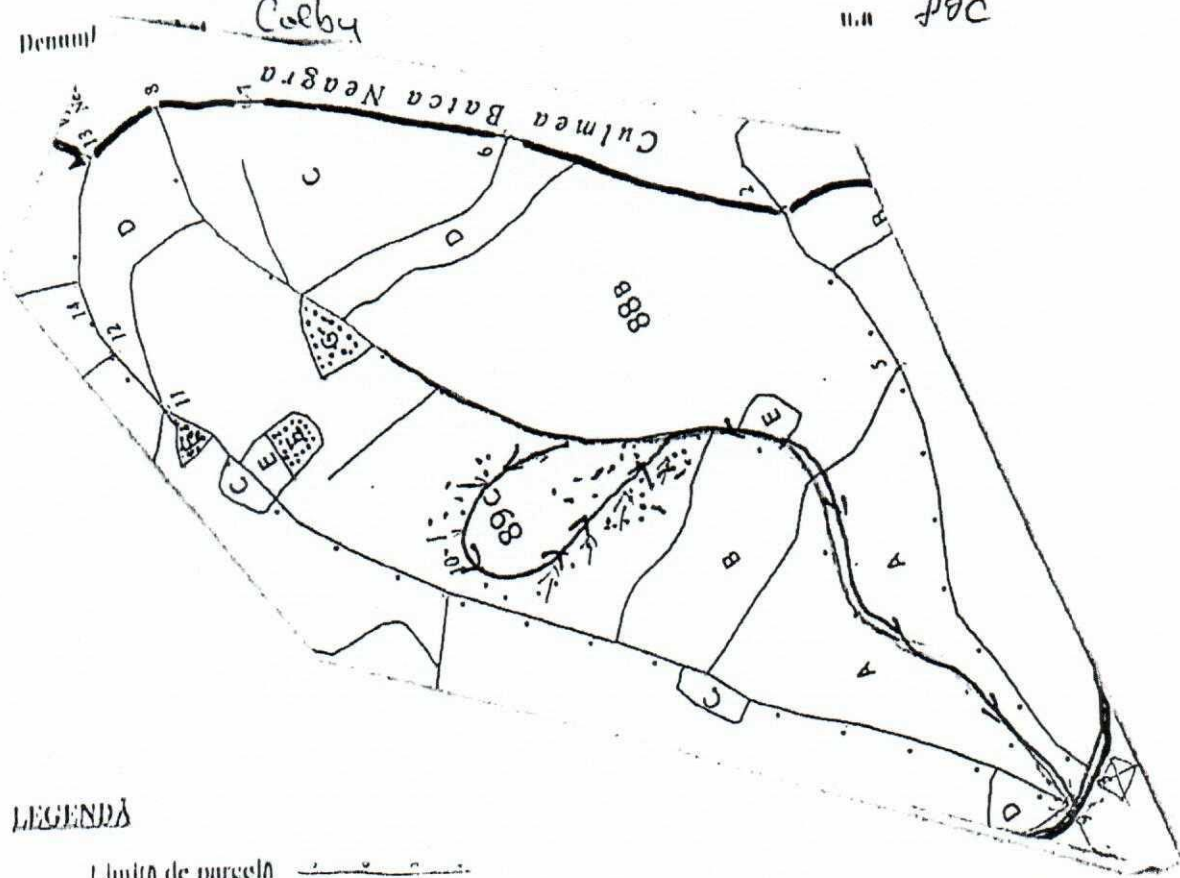
PARTIDA 11045/22000297040

Denumire

Calbu

UP Cîmpulung

no. 80C



LEGENDA

- Limită de parcelă
- Limită și indiciile de subparcelă
- Bornă parcelară
- Drum autoforestier
- Suprafața parchetului
- Căi de colectare pt. adunat
- Căi de colectare pt. scos-apropiat
- Limită de postajă
- Platformă primară
- Pârâu
- Podet din lemn traversare parau

Coordonate GPS parchet:

47.422114

25.525750

Coordonate GPS platforma primara:

47.417122

25.513458

ÎNTOCMIT,

Nume prenume, data

*[Handwritten signature]*  
 Pac. *[Handwritten signature]*  
 Cîmpulung



ACT DE PUNERE ÎN VALOARE NR. 2200029704350

Unitate de Producție: I - Câmpulung Moldovenesc

Denumire A.P.V.: 11041

Suprafață totală act - (ha): 21.1 Tratament: T. SUCCESIVE MARGINE MASIV Natura Produsului: PRINCIPALE CODRU Tehnologia de Exploatare: SORTIMENTE SI MULTIPLI DE SORTIMENTE Data inventarierii: 24.08.2022 Anul exploatarii: 2022 Procedul de inventariere: FIR CU FIR Clocan forma CIRCULARĂ nr.: RP33250	Informații privind N.T.S.M.		Grupa de specii	Nr. de arbori	Volum
	Stâncările pe - (ha):		Rășinoase FAG Quercinee Diverse tari Diverse moi	951	1726.79
	Arbori putregăloși - (buc): 1			78	83.42
	cu un volum de - (mc): 2.52			51	33.64
Iescării - (buc):					
cu un volum de - (mc):					
Total:			1080	1843.85	

Specia	SORTARE DIMENSIONALĂ							Lemn lucru	Coajă	Lemn de foc		Volum brut
	G1	G2	G3	M1	M2	M3	LS			Total	VF	
MESTEACĂN		0.99		0.39	0.23	0.18	0.04	1.83	0.40	0.70	0.12	2.93
MOLID	894.80	362.57	84.94	56.83	16.79		4.69	1420.62	129.35	165.05	0.03	1715.02
PIN SILVESTRU			0.20	0.15	0.02		0.01	0.38	0.10			0.48
PALTIN DE MUNTE	2.27	7.61		1.56	1.01	0.23	0.04	12.72	1.18	16.81	1.17	30.71
FAG	22.82	20.19		4.35	2.78	1.07	0.21	51.42	2.81	29.19	4.83	83.42
BRAD	7.42	0.35	0.13	0.04				7.94	0.88	2.47		11.29
<b>TOTAL</b>	<b>927.31</b>	<b>391.71</b>	<b>85.27</b>	<b>63.32</b>	<b>20.83</b>	<b>1.48</b>	<b>4.99</b>	<b>1494.91</b>	<b>134.72</b>	<b>214.22</b>	<b>6.15</b>	<b>1843.85</b>


U.A.	Suprafață (ha)		Vârsta ani	Panta G	Semnificați utilizabil				Total volum brut	
	Par cursă	UA			%	S. tot	Compoziție			H.
85A	21.10	21.10	125	27.00	40.00	8.44	7MO3FA		0.50	1843.85

U.A.	ME	MO	PI	PAM	FA	BR	Volum
85A	2.93	1715.02	0.48	30.71	83.42	11.29	1843.85
<b>Total</b>	<b>2.93</b>	<b>1715.02</b>	<b>0.48</b>	<b>30.71</b>	<b>83.42</b>	<b>11.29</b>	<b>1843.85</b>

U.A.	Specia	Diametre		Înălțimi		Vârsta	Vol. arb	Nr. arb	Creștere	Sortare dimensională							Coajă	Lemn foc		Volum brut
		dt	dcg	ht	hc					G1	G2	G3	M1	M2	M3	LS		Total	VF	
85A	ME	26.00	26.00	15.29	15.29	125	0.42	7			0.99		0.39	0.23	0.18	0.04	0.40	0.70	0.12	2.93
	MO	43.73	43.30	27.80	27.80	125	1.81	947		894.80	362.57	84.94	56.83	16.79		4.69	129.35	165.05	0.03	1715.02
	PI	26.00	26.00	20.00	20.00	125	0.48	1				0.20	0.15	0.02		0.01	0.10			0.48
	PAM	32.36	32.69	15.48	15.48	125	0.70	44		2.27	7.61		1.56	1.01	0.23	0.04	1.18	16.81	1.17	30.71
	FA	33.87	31.41	16.59	16.59	125	1.07	78		22.82	20.19		4.35	2.78	1.07	0.21	2.81	29.19	4.83	83.42
BR	64.67	64.67	26.67	26.67	125	3.76	3		7.42	0.35	0.13	0.04				0.88	2.47		11.29	
<b>Total U.A.: 85A</b>								1080		927.31	391.71	85.27	63.32	20.83	1.48	4.99	134.72	214.22	6.15	1843.85
<b>Total General U.A.</b>								1080		927.31	391.71	85.27	63.32	20.83	1.48	4.99	134.72	214.22	6.15	1843.85

Șef Ocol,

Abuțariței Ionuț



Intocmit,

ing. Abutuțariței Ionuț

Verificat  
 Birou Fond Forestier  
 ing. Gheorghe Măneș

Verificat, în teren

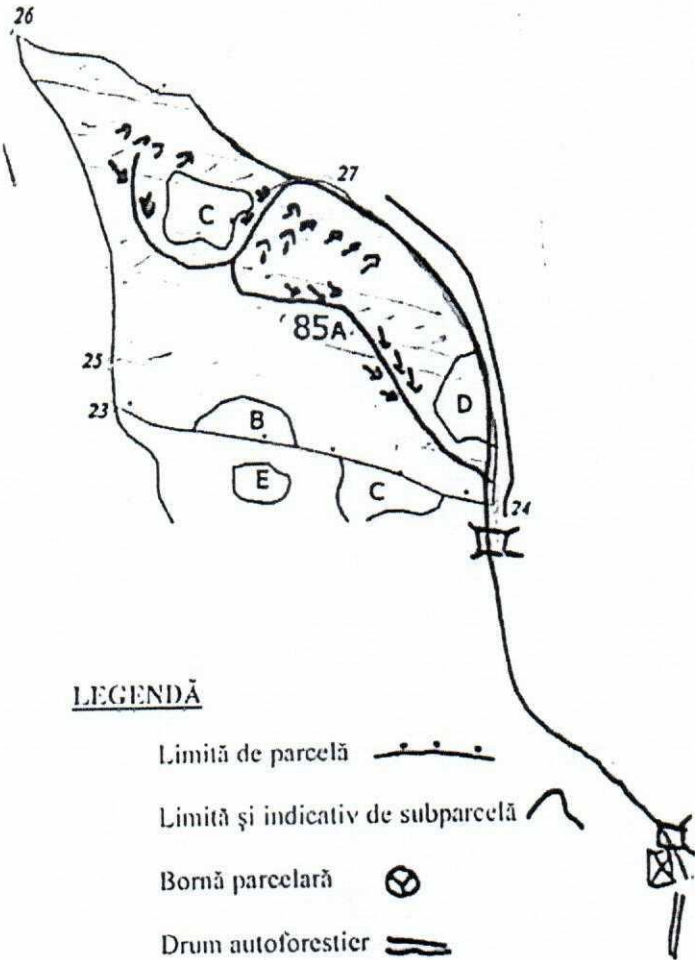
24.08.2022  
 ing. Horia B

EXEMPLU












SCIȚA PARCHETULUI

PARTIDA 1103/2200029702990  
Denumire parchet ARAXIA

UP I Compulung  
u.a. 45A



LEGENDĂ

- Limită de parcelă 
- Limită și indicativ de subparcelă 
- Bornă parcelară 
- Drum autoforestier 
- Suprafata parchetului 
- Căi de colectare pt. adunat 
- Căi de colectare pt. scos-apropiat 
- Limită de postată 
- Platformă primară 
- Pârâu 
- Podet din lemn traversare parau 

Coordonate GPS parchet:

47.417852  
25.551486

Coordonate GPS platforma primara:

47.404912  
25.551623

ÎNTOCMIT,

Nume prenume, data

*Drăciun Anghel*  
*[Signature]*