

ROMÂNIA
JUDEȚUL SUCEAVA
PRIMĂRIA MUNICIPIULUI CÂMPULUNG MOLDOVENESC
Nr. 12431 din 03.04.2023
C22

COMPLETAREA LISTEI PARTIZILOR CE SE VOR EXPLOATA ÎN ANUL 2023 DIN
FONDUL FORESTIER PROPRIETATE PUBLICĂ A MUNICIPIULUI CÂMPULUNG
MOLDOVENESC CU URMĂTOARELE PARTIZI:

NR. CRT.	OCOLUL SILVIC	U.A.	PARTIDA	NATURA DE PRODUSE	VOLUM BRUT (m ³)
1.	Pojorâta	33 A,B	5574/ 2300029100410	ACC. I	294,85
2.	Pojorâta	34 A,B,C	5575/ 2300029100420	ACC. I	121,09
3.	Pojorâta	32A, 36B, 37B	5576/ 2300029100430	ACC. I	124,25
4.	Pojorâta	27A, 27B	5577/ 2300029100600	ACC. I	94,49
5.	Pojorâta	42A, 44A, B	5578/ 2300029100600	ACC. I	155,37
6.	Pojorâta	4A,B, 5A	5579/ 2300029100610	ACC. I	203,36
7.	Pojorâta	2A, 3A, B, D	5580/ 2300029100620	ACC. I	662,30

PRIMAR,

Negură Mihăiță



DIRECȚIA TEHNICĂ ȘI URBANISM

Director executiv adjunct

Istrate Luminița

SERVICIUL PATRIMONIU

Șef serviciu

Ing. Niță Luminița

Întocmit,

Ing. Zdrob/George

ACT DE PUNERE ÎN VALOARE NR. 2300029100410



Unitate de Producție: I - Cămpulung Moldovenesc
Denumire A.P.V.: 5574 UAT CAMPULUNG MOLDOVENESC CAPU SATULUI

Suprafață totală act - (ha):		Tratament:		Natura Produsului:		Tehnologia de Exploatare:		Data inventarierii:		Anul exploatareii:		Procedeeul de inventariere:		Ciocan forma CIRCULARĂ nr.:		Accesibilitate:		Informații privind N.T.S.M.		Grupa de specii		Nr. de arbori		Volum							
34.9		T, PRODUSE ACCIDENTALE I		PRODUSE ACCIDENTALE		SORTIMENTE SI MULTIPLI DE SORTIMENTE		13.02.2023		2023		FIR CU FIR		RP33381		1001-1500		Stâncării pe - (ha): Arbori putregăioși - (buc): Iescării - (buc): cu un volum de - (mc):		Rășinoase FAG Quercinee Diverse tari Diverse moi		479		294.85							
																		Total:		479		294.85									
Specia		SORTARE DIMENSIONALĂ										Lemn lucru		Coajă		Lemn de foc		Volum brut													
		G1	G2	G3	M1	M2	M3	LS																							
BRAD		1.20	0.62	0.18	0.11	0.01		0.01			2.13		0.23		0.55																
MOLID		51.74	68.16	19.86	15.73	5.03		1.64	162.16		15.77		114.01		0.07		291.94														
TOTAL		52.94	68.78	20.04	15.84	5.04		1.65	164.29		16.00		114.56		0.07		294.85														
U.A.		Suprafață (ha)		Vârsta ani		Panta G		Semințis utilizabil										Total volum brut													
		Par cursă	UA					%		S. tot		Compoziție						H.													
33A		24.30	24.30	70		40.00						0																			
33B		10.60	10.60	140		40.00						0						187.04													
Total		2.91	291.94	294.85														107.81													
U.A.		BR		MO		Volum																									
33A		0.66	186.38	187.04																											
33B		2.25	105.56	107.81																											
Total		2.91	291.94	294.85																											
U.A.		Specia		Diametre		Înălțimi		Vârsta		Vol. arb.		Nr. arb.		Creștere		Sortare dimensională										Coajă		Lemn foc		Volum brut	
				dt	dgc	ht	hc	a									G1	G2	G3	M1	M2	M3	LS			Total	VF				
33A		BR		30.00	30.00	19.00	19.00	70	0.66	1								0.29	0.11	0.07	0.01			0.01	0.05	0.12	0.06	186.38			
MO		24.98	29.74	19.63	19.63	70	0.51	363										27.08	47.21	15.00	12.37	3.85			1.30	10.57	69.00	0.06	187.04		
Total U.A.: 33A										364								27.08	47.50	15.11	12.44	3.86			1.31	10.62	69.12	0.06	187.04		
33B		BR		50.00	50.00	26.00	26.00	140	2.25	1								1.20	0.33	0.07	0.04			0.18	0.43			2.25			
MO		31.28	30.87	19.73	19.73	140	0.93	114										24.66	20.95	4.86	3.36	1.18			0.34	5.20	45.01	0.01	105.56		
Total U.A.: 33B										115								25.86	21.28	4.93	3.40	1.18			0.34	5.38	45.44	0.01	107.81		
Total General U.A.										479								52.94	68.78	20.04	15.84	5.04			1.65	16.00	114.56	0.07	294.85		

Șef Ocol, *ING. Tipericiu Dan*
 Întocmit, *ING. LEHACI DOGDAN*
 Birou Fond Forestier, *ING. CRĂCIUN IOAN*
 Verificat, *TEREH*
 DATA: 20.02.2023
ING. DOMINIE MAGDA

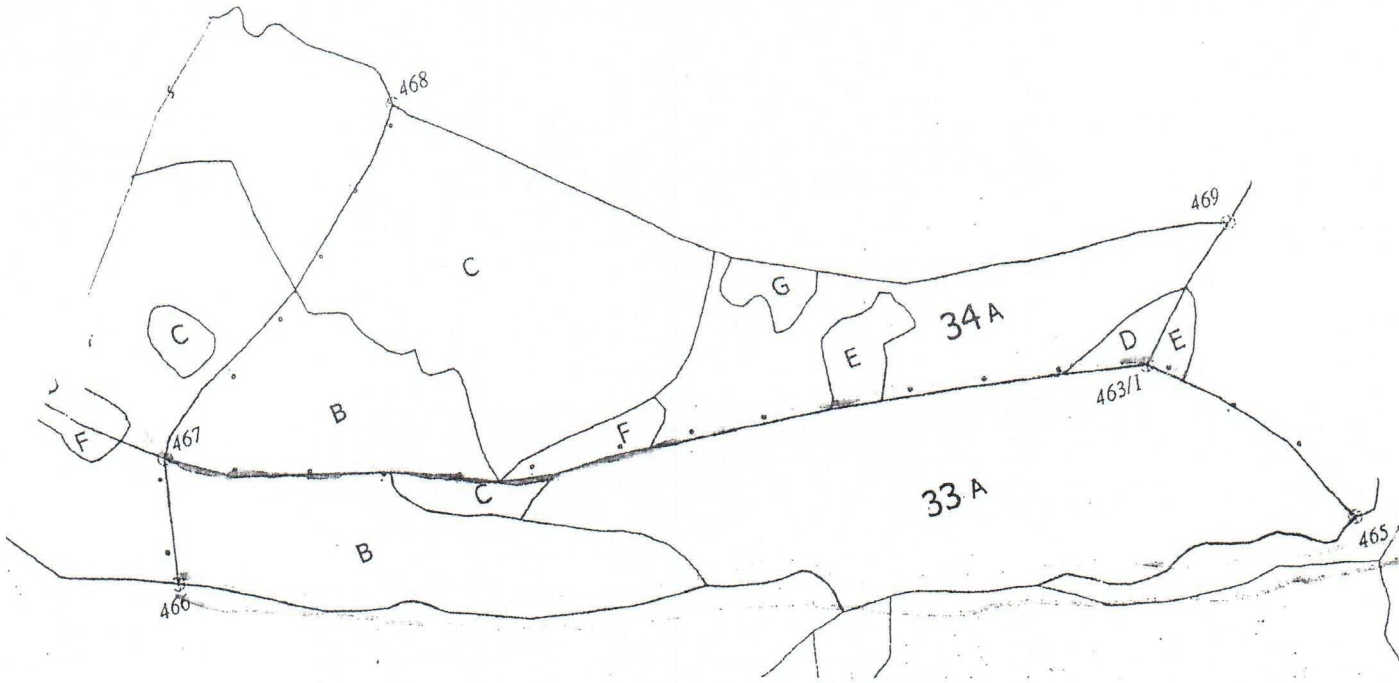
SCHEMA PARCHETELUI

PARTIDA 5574

UP I RARAU

Denumire parchet

u.a



LEGENDĂ

Limită de parcelă.....

Limită și indicativ de subparcelă _____

Bornă parcelară ⊗

Drum autoforestier —————

Suprafata parchetului

Căi de colectare pt. adunat

Căi de colectare pt. scos-apropiat

Limită de postață

Platformă primară

Pârâu —————

Podet din lemn traversare parau

Coordonate GPS parchet

Coordonate GPS platforma primara:

ING. LEHACI BOGDAN

ÎNTOCMIT,

Nume prenume, data
BURDUHOS CATALIN

Sta. Tev. Adeb

Al. Iavoron

ACT DE PUNERE ÎN VALOARE NR. 2300029100420



Unitate de Producție: I - Câmpulung Moldovenesc
Denumire A.P.V.: 5575 UAT CAMPULUNG MOLDOVENESC CAPU SATULUI

Suprafață totală act - (ha): 36.2 Tratament: T. PRODUSE ACCIDENTALE I Natură Produsului: PRODUSE ACCIDENTALE Tehnologia de Exploatare: SORTIMENTE SI MULTIPLI DE SORTIMENTE Data inventarierii: 13.02.2023 Anul exploatării: 2023 Procedeeul de inventariere: FIR CU FIR Clocan forma CIRCULARĂ nr.: RP33381 Accesibilitate: 1001-1500	Informații privind N.T.S.M.	Grupa de specii	Nr. de arbori	Volum
	Stâncării pe - (ha): Arbori putregăioși - (buc): cu un volum de - (mc): Iescării - (buc): cu un volum de - (mc):	Rășinoase FAG Quercinee Diverse tari Diverse moi	123	121.09
	Total:		123	121.09

Specia	SORTARE DIMENSIONALĂ							Lemn lucru	Coajă	Lemn de foc		Volum brut
	G1	G2	G3	M1	M2	M3	LS			Total	VF	
MOLID	38.34	20.19	4.72	3.47	1.06		0.30	68.08	6.26	46.75		121.09
TOTAL	38.34	20.19	4.72	3.47	1.06		0.30	68.08	6.26	46.75		121.09

U.A.	Suprafață (ha)		Vârsta ani	Panta G	Semintș utilizabil				Total volum brut			
	Par cursă	UA			%	S. tot	Compoziție			H.		
34A	13.20	13.20	85	30.00								
34B	6.70	6.70	85	35.00								55.26
34C	16.30	16.30	70	30.00								49.46
U.A.	MO	Volum										16.37
34A		55.26										
34B		49.46										
34C		16.37										
Total		121.09										

U.A.	Specia	Diametre		Înălțimi		Vârsta	Vol. arb	Nr. arb	Creștere	Sortare dimensională							Coajă	Lemn foc		Volum brut
		dt	dca	ht	hc					G1	G2	G3	M1	M2	M3	LS		Total	VF	
34A	MO	32.32	34.07	22.37	22.37	85	0.97	57		16.04	11.82	2.71	1.86	0.55		0.16	3.07	19.05		55.26
Total U.A.: 34A								57		16.04	11.82	2.71	1.86	0.55		0.16	3.07	19.05		55.26
34B	MO	33.32	33.80	21.27	21.27	85	1.21	41		18.63	5.08	1.14	0.92	0.29		0.07	2.35	20.98		49.46
Total U.A.: 34B								41		18.63	5.08	1.14	0.92	0.29		0.07	2.35	20.98		49.46
34C	MO	26.64	26.64	18.62	18.62	70	0.65	25		3.67	3.29	0.87	0.69	0.22		0.07	0.84	6.72		16.37
Total U.A.: 34C								25		3.67	3.29	0.87	0.69	0.22		0.07	0.84	6.72		16.37
Total General U.A.								123		38.34	20.19	4.72	3.47	1.06		0.30	6.26	46.75		121.09

Șef Ocol,

Întocmit,

Birou Fond Forestier,

Verificat. TEREH

ING. Tiberiu Dan

ING. LEHACI BOGDAN

ING. CRĂCIUN IOAN

DATA: 20.02.2023
TEH. POEMARI SILVIAN



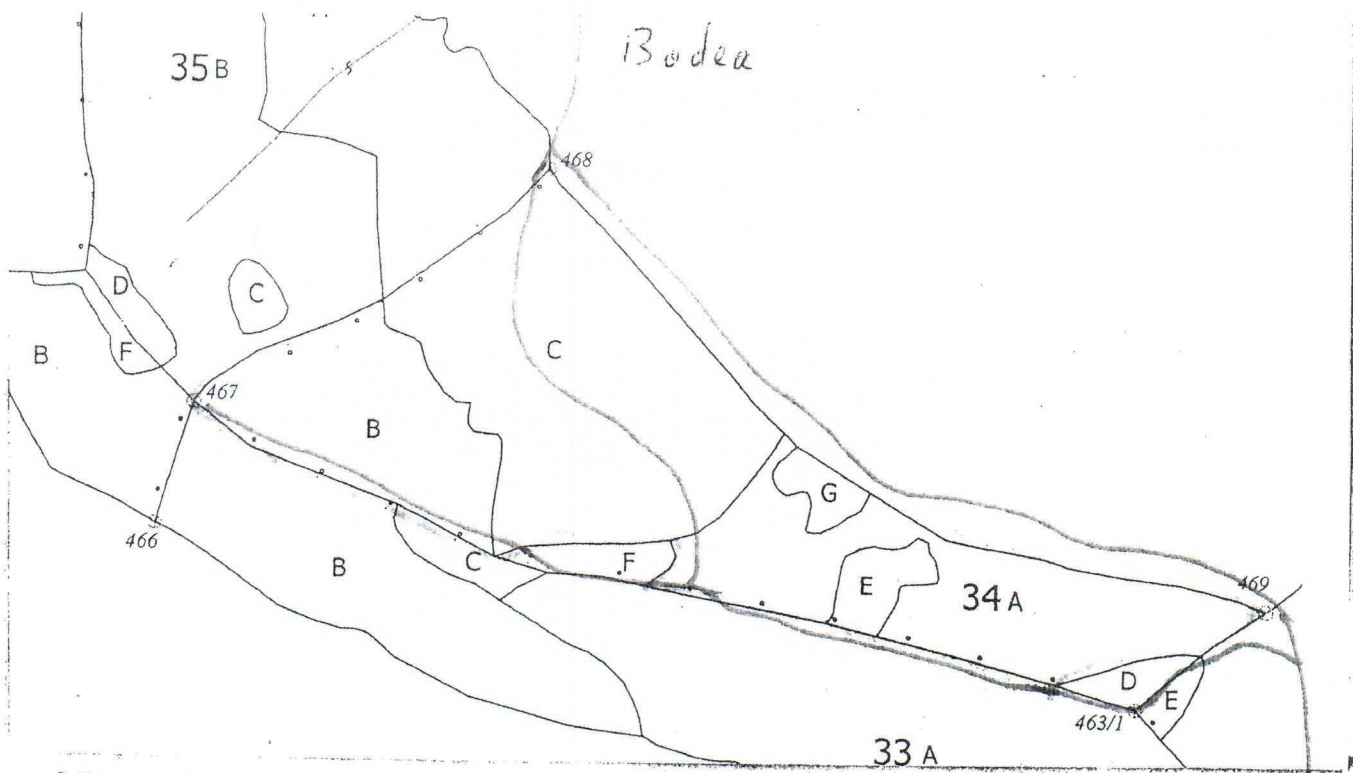
PARCELA 5575

Denumire parchet

BODEA

OPERATI

3423C



LEGENDĂ

Limită de parcelă.....

Limită și indicativ de subparcelă _____

Bornă parcelară ⊗

Drum autoforestier ———

Suprafata parchetului

Căi de colectare pt. adunat

Căi de colectare pt. scos-apropiat DRUM TAF

Limită de postață

Platformă primară

Pârâu ———

Podet din lemn traversare parau

Coordonate GPS parchet

Coordonate GPS platforma primara:

120 120b

ING. LEHACI BOGDAN

ÎNTOCMIT,

Nume prenume, data
BURDUHOS CATALIN

ACT DE PUNERE ÎN VALOARE NR. 2300029100430



Unitate de Producție: I - Câmpulung Moldovenesc
Denumire A.P.V.: 5576 UAT CAMPULUNG MOLDOVENESC CAPU SATULUI

Suprafață totală act - (ha): 43.7 Tratament: T. PRODUSE ACCIDENTALE I Natura Produsului: PRODUSE ACCIDENTALE Tehnologia de Exploatare: SORTIMENTE SI MULTIPLI DE SORTIMENTE Data inventarierii: 13.02.2023 Anul exploatării: 2023 Procedeeul de inventariere: FIR CU FIR Ciocan forma CIRCULARĂ nr.: RP33381 Accesibilitate: 1001-1500					Informații privind N.T.S.M.			Grupa de specii	Nr. de arbori	Volum			
					Stâncării pe - (ha): Arbori putregăioși - (buc): cu un volum de - (mc): Iescării - (buc): cu un volum de - (mc):			Rășinoase FAG Quercinee Diverse tari Diverse moi	103	124.25			
					Total:			103	124.25				
Specia		SORTARE DIMENSIONALĂ							Lemn lucru	Coajă	Lemn de foc		Volum brut
		G1	G2	G3	M1	M2	M3	LS		Total		VF	
MOLID		41.14	24.89	5.39	3.45	1.13		0.31	76.31	7.03	40.91		124.25
TOTAL		41.14	24.89	5.39	3.45	1.13		0.31	76.31	7.03	40.91		124.25
U.A.		Suprafață (ha)		Vârsta ani	Panta G	Semintș utilizabil						Total volum brut	
		Par cursă	UA			%	S. tot	Compoziție				H.	
32A		15.90	15.90	100	40.00			0					
36B		20.70	20.70	125	40.00			0				107.02	
37B		7.10	7.10	135	40.00			0				7.57	
U.A.		MO	Volum									9.66	
32A			107.02									107.02	
36B			7.57									7.57	
37B			9.66									9.66	
Total			124.25									124.25	

U.A.	Specia	Diametre		Înălțimi		Vârsta	Vol. arb	Nr. arb	Crestere	Sortare dimensională							Coajă	Lemn foc		Volum brut	
		dt	dcg	ht	hc					G1	G2	G3	M1	M2	M3	LS		Total	VF		
32A	MO	37.57	37.03	23.81	23.81	100	1.29	83		34.91	21.36	4.29	2.62	0.90		0.26	5.92	36.76		107.02	
Total U.A.: 32A									83		34.91	21.36	4.29	2.62	0.90	0.26	5.92	36.76		107.02	
36B	MO	27.00	27.00	19.75	19.75	125	0.63	12		1.41	1.72	0.71	0.55	0.17		0.03	0.44	2.54		7.57	
Total U.A.: 36B									12		1.41	1.72	0.71	0.55	0.17	0.03	0.44	2.54		7.57	
37B	MO	34.25	34.25	22.13	22.13	135	1.21	8		4.82	1.81	0.39	0.28	0.06		0.02	0.67	1.61		9.66	
Total U.A.: 37B									8		4.82	1.81	0.39	0.28	0.06	0.02	0.67	1.61		9.66	
Total General U.A.									103		41.14	24.89	5.39	3.45	1.13		0.31	7.03	40.91		124.25

Șef Ocol,

Întocmit,

Birou Fond Forestier,

Verificat, TEREN

DATA: 20.02.2023

ING. CRĂCIUN IOAN

ING. Tiperciuc Dan

ING. LEHACI BOGDAN

ING. CRĂCIUN IOAN

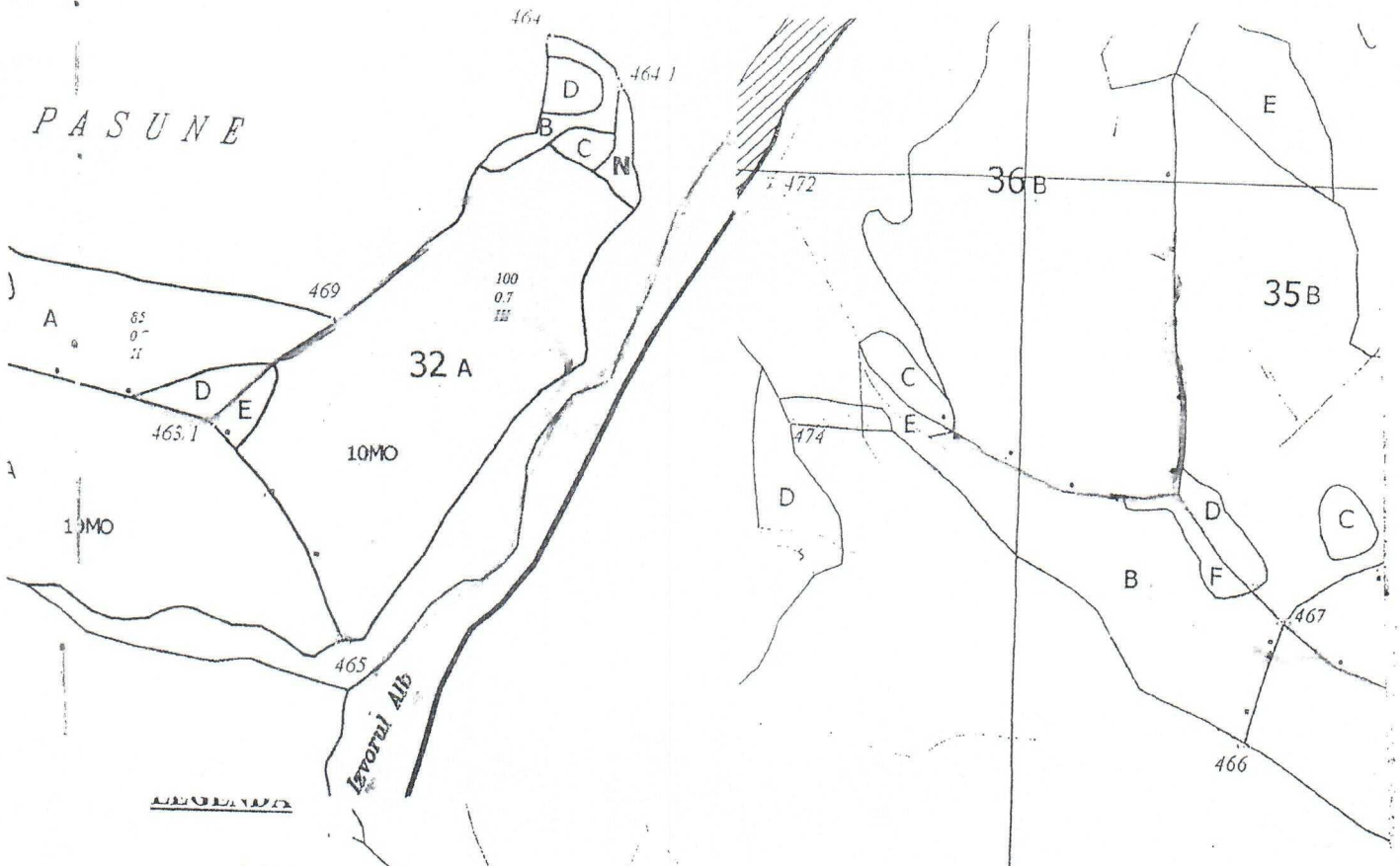


5576

BODEA

compulung

32A, 36B, 37B



Limită cu parceră.....

Limită și indicativ de subparcelă _____

Bornă parcelară ⊗

Drum autoforestier _____

Suprafata parchetului

Căi de colectare pt. adunat

Căi de colectare pt. scos-apropiat

Limită de poștață

Platformă primară

Pârâu _____

Podet din lemn traversare parau

Drum com Izv Alb
Coordonate GPS parchet

Coordonate GPS platforma primara:

ING. LEHACI BOGDAN

ÎNTOCMIT,

Nume prenume, data
BURDUHOS CATALIN

ACT DE PUNERE ÎN VALOARE NR. 2300029100500



28. MAR. 2023

Unitate de Producție: I - Cămpulung Moldovenesc

Denumire A.P.V.: 5577 UAT CAMPULUNG MOLDOVENESC CAPU SATULUI

Suprafață totală act - (ha): 24.4
Tratament: T. PRODUSE ACCIDENTALE I
Natura Produsului: PRODUSE ACCIDENTALE
Tehnologia de Exploatare: SORTIMENTE SI MULTIPLI DE SORTIMENTE
Data inventarierii: 14.02.2023
Anul exploatării: 2023
Procedeele de inventariere: FIR CU FIR
Ciocan forma CIRCULARĂ nr.: RP33181
Accesibilitate: 501-1000

Informații privind N.T.S.M.	Grupa de specii	Nr. de arbori	Volum
Stâncării pe - (ha): Arbori putregăioși - (buc): 4 cu un volum de - (mc): 13.95 Iescării - (buc): cu un volum de - (mc):	Rășinoase FAG Quercinee Diverse tari Diverse moi	99	94.49
Total:		99	94.49

Specia	SORTARE DIMENSIONALĂ							Lemn lucru	Coajă	Lemn de foc		Volum brut	
	G1	G2	G3	M1	M2	M3	LS			Total	VF		
BRAD	8.80	4.53	1.87	2.62	0.59			0.17	18.58	2.06	31.46	0.04	52.10
MOLID	5.11	4.59	1.46	1.61	0.62			0.19	13.58	1.33	27.48	0.01	42.39
TOTAL	13.91	9.12	3.33	4.23	1.21			0.36	32.16	3.39	58.94	0.05	94.49

U.A.	Suprafață (ha)	Par cursă	UA	Vârsta ani	Panta G	Semintș utilizabil		Compoziție	H.	Total volum brut
						%	S. tot			
27A	10.40	10.40		130	15.00					
27B	14.00	14.00		80	15.00			0		80.80
Total	42.39	52.10		94.49				0		13.69

U.A.	Specia	Diametre		Înălțimi		Vârsta	Vol. arb	Nr. arb	Creștere	Sortare dimensională							Coajă	Lemn foc		Volum brut
		dt	dcg	ht	hc					G1	G2	G3	M1	M2	M3	LS		Total	VF	
27A	MO	30.04	30.72	21.48	21.48	130	0.90	45		4.66	4.11	1.38	1.49	0.52		0.16	1.20	26.78	0.01	40.30
	BR	30.26	30.80	21.12	21.12	130	1.04	39		6.11	3.82	1.45	2.31	0.49		0.14	1.59	24.59	0.04	40.50
Total U.A.: 27A								84		10.77	7.93	2.83	3.80	1.01		0.30	2.79	51.37	0.05	80.80
27B	BR	34.44	34.44	22.56	22.56	80	1.29	9		2.69	0.71	0.42	0.31	0.10		0.03	0.47	6.87		11.60
	MO	19.33	19.33	15.25	15.25	80	0.35	6		0.45	0.48	0.08	0.12	0.10		0.03	0.13	0.70		2.09
Total U.A.: 27B								15		3.14	1.19	0.50	0.43	0.20		0.06	0.60	7.57		13.69
Total General U.A.								99		13.91	9.12	3.33	4.23	1.21		0.36	3.39	58.94	0.05	94.49

Sef Ocol,
ING. Tiberiu Dan



Intocmit,

ING. DOMINTE MAGOA

Birou Fond Forestier,

ING. CRĂCIUN IOAN

Verificat, TEREN

DATA: 21. 02. 2023

ING. LEHACI BOGDAN

ACT DE PUNERE ÎN VALOARE NR. 2300029100600



Unitate de Producție: II - Cămpulung Moldovenesc

Denumire A.P.V.: 5578 UAT CAMPULUNG MOLDOVENESC TOMNATIC

Suprafață totală act - (ha): 46.66 Tratament: T. PRODUSE ACCIDENTALE I Natura Produsului: PRODUSE ACCIDENTALE Tehnologia de Exploatare: SORTIMENTE SI MULTIPLI DE SORTIMENTE Data inventarierii: 23.02.2023 Anul exploataării: 2023 Procedeele de inventariere: FIR CU FIR Ciocan forma CIRCULARĂ nr.: RP33385 Accesibilitate: 501-1000	Informații privind N.T.S.M.		Grupa de specii	Nr. de arbori	Volum
	Stâncării pe - (ha): Arbori putregăioși - (buc): cu un volum de - (mc): Iescării - (buc): cu un volum de - (mc):		Rășinoase FAG Quercinee Diverse tari Diverse moi	142	155.37
			Total:	142	155.37

Specia	SORTARE DIMENSIONALĂ							Lemn lucru	Coajă	Lemn de foc		Volum brut
	G1	G2	G3	M1	M2	M3	LS			Total	VF	
MOLID	18.54	8.15	1.72	1.36	0.47		0.14	30.38	2.78	38.31	0.01	71.47
BRAD	31.58	14.81	4.35	3.07	0.76		0.18	54.75	6.08	23.07	0.06	83.90
TOTAL	50.12	22.96	6.07	4.43	1.23		0.32	85.13	8.86	61.38	0.07	155.37

U.A.	Suprafață (ha)		Vârsta ani	Panta G	Seminiș utilizabil				Total volum brut
	Par cursă	UA			%	S. tot	Compoziție		
42 A	14.58	14.58	90	24.00					
44 A	8.48	8.48	95	26.00			0		40.92
44 B	23.60	23.60	145	27.00			0		20.82
Total	46.66	46.66					0		93.63

U.A.	MO	BR	Volum
42 A	5.54	35.38	40.92
44 A	8.65	12.17	20.82
44 B	57.28	36.35	93.63
Total	71.47	83.90	155.37

U.A.	Specia	Diametre		Înălțimi		Vârsta	Vol. arb	Nr. arb	Crestere	Sortare dimensională							Coajă	Lemn foc		Volum brut
		dt	dcg	ht	hc					G1	G2	G3	M1	M2	M3	LS		Total	VF	
42 A	MO	20.88	20.88	15.69	15.69	90	0.35	16		0.04	0.66	0.21	0.37	0.14		0.06	0.16	3.90	0.01	5.54
	BR	27.54	29.20	18.92	18.92	90	0.74	48		10.61	7.31	1.88	1.47	0.38		0.07	2.41	11.25	0.05	35.38
Total U.A.: 42 A								64		10.65	7.97	2.09	1.84	0.52		0.13	2.57	15.15	0.06	40.92
44 A	BR	33.83	33.83	21.71	21.71	95	1.01	12		2.89	3.62	0.67	0.44	0.11		0.01	0.86	3.57		12.17
	MO	39.00	39.00	24.83	24.83	95	1.44	6		1.82	1.24	0.25	0.15	0.07		0.02	0.33	4.77		8.65
Total U.A.: 44 A								18		4.71	4.86	0.92	0.59	0.18		0.03	1.19	8.34		20.82
44 B	BR	32.69	34.88	22.14	22.14	145	1.25	29		18.08	3.88	1.80	1.16	0.27		0.10	2.81	8.25	0.01	36.35
	MO	42.32	45.12	27.66	27.66	145	1.85	31		16.68	6.25	1.26	0.84	0.26		0.06	2.29	29.64		57.28
Total U.A.: 44 B								60		34.76	10.13	3.06	2.00	0.53		0.16	5.10	37.89	0.01	93.63
Total General U.A.								142		50.12	22.96	6.07	4.43	1.23		0.32	8.86	61.38	0.07	155.37



Întocmit,

ING. CUCIOREAN L.

Birou Fond Forestier,

ING. CRĂCIUN IOAN

Verificat, TEREN
DATA: 03.03.2023
ING. LEHACI BOGDAN

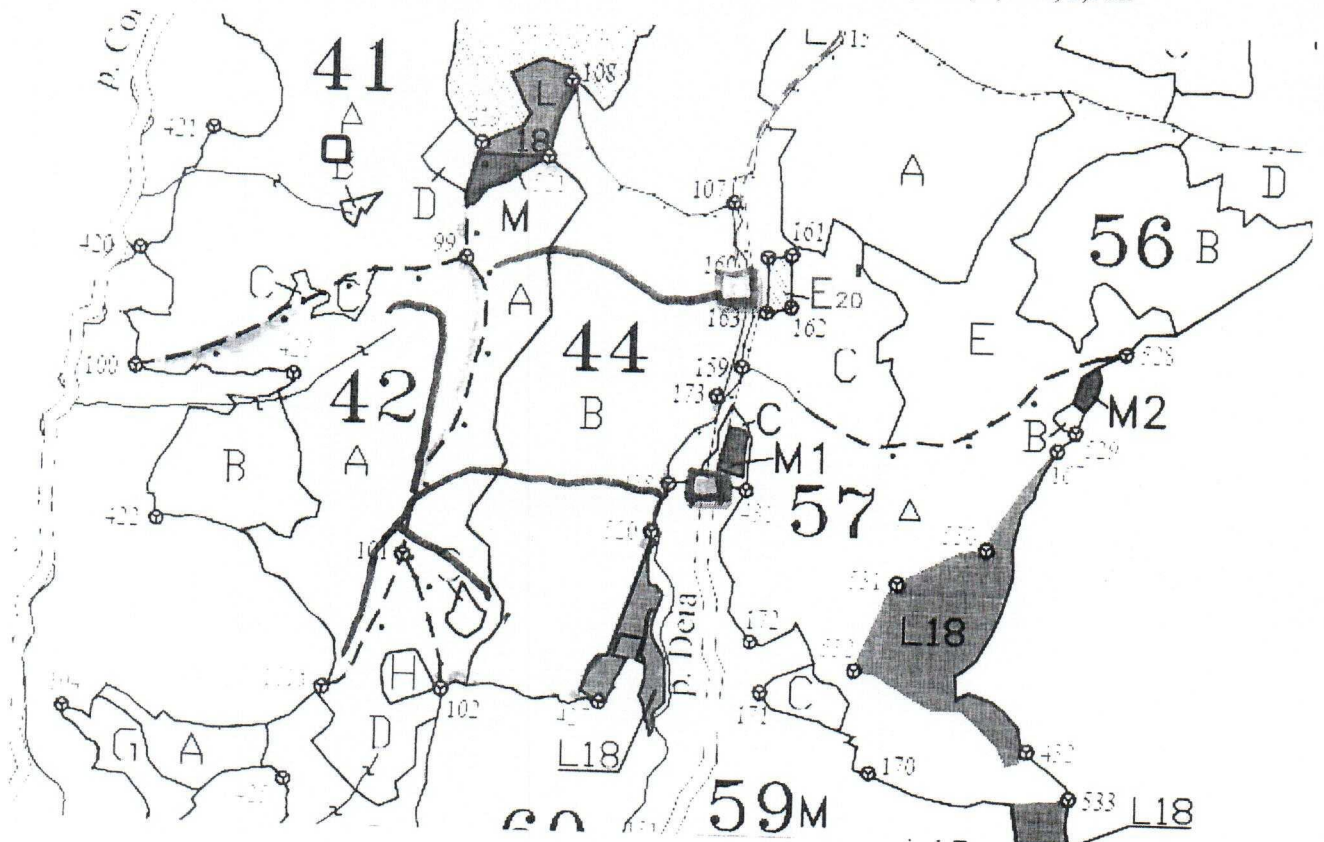
SCHIȚA PARCHETULUI

PARTIDA 5578

UP II CAMPULUNG

Denumire parchet TOMNATIC

u.a 42A,44A,B,57A,C,56E



LEGENDĂ

Limită de parcelă

Limită și indicativ de subparcelă _____

Bornă parcelară ⊗

Drum auto forestier

Suprafața parchetului

Căi de colectare pt. adunat

Căi de colectare pt scos-apropiat

Limită de postată

Platformă primară

Pîrîu

Podet traversare pîrîu

Coordonate GPS parchet

42A 47.543141 25.560110

44A 47.542759 25.562051

44B 47.543365 25.564284

Coordonate GPS platformă primară

47.543073, 25.567670

47.546329, 25.568292

ing Laurentiu CUCIUREAN

Întocmit

Pad Vasile BEDRULE

ACT DE PUNERE ÎN VALOARE NR. 2300029100610



28. MAR. 2023

Unitate de Producție: I - Câmpulung Moldovenesc

Denumire A.P.V.: 5579 UAT CAMPULUNG MOLDOVENESC SANDRU

Suprafață totală act - (ha): 24.4
Tratament: T. PRODUSE ACCIDENTALE I
Natura Produsului: PRODUSE ACCIDENTALE
Tehnologia de Exploatare: SORTIMENTE SI MULTIPLI DE SORTIMENTE
Data inventarierii: 28.02.2023
Anul exploatarei: 2023
Procedeul de inventariere: FIR CU FIR
Ciocan forma CIRCULARĂ nr.: RP33452
Accesibilitate: 1001-1500

Informații privind N.T.S.M.	Grupa de specii	Nr. de arbori	Volum
Stâncării pe - (ha): Arbori putregăioși - (buc): cu un volum de - (mc): Iescării - (buc): cu un volum de - (mc):	Rășinoase FAG Quercinee Diverse tari Diverse moi	113	203.36
Total:		113	203.36

Specia	SORTARE DIMENSIONALĂ							Lemn lucru	Coajă	Lemn de foc		Volum brut
	G1	G2	G3	M1	M2	M3	LS			Total	VF	
BRAD	20.70	4.94	1.34	0.86	0.12		0.04	28.00	3.11	5.60		36.71
MOLID	79.67	28.73	5.99	4.90	1.39		0.36	121.04	10.97	34.64		166.65
TOTAL	100.37	33.67	7.33	5.76	1.51		0.40	149.04	14.08	40.24		203.36

U.A.	Suprafață (ha)		Vârsta ani	Panta G	Semnțis utilizabil		Compoziție	H.	Total volum brut
	Par cursă	UA			%	S. tot			
4A	1.60	1.60	95	25.00					
4B	2.70	5.70	110	35.00			0		14.34
5A	20.10	20.10	105	30.00			0		29.18
Total							0		159.84

U.A.	MO	BR	Volum
4A	14.34		14.34
4B	23.47	5.71	29.18
5A	128.84	31.00	159.84
Total	166.65	36.71	203.36

U.A.	Specia	Diametre		Înălțimi		Vârsta	Vol. arb.	Nr. arb.	Crestere	Sortare dimensională							Coajă	Lemn foc		Volum brut
		dt	dgc	ht	hc					G1	G2	G3	M1	M2	M3	LS		Total	VF	
4A	MO	39.56	39.56	25.17	25.17	95	1.59	9		7.57	2.79	0.56	0.44	0.15		0.02	1.03	1.78		14.34
Total U.A.: 4A										9	7.57	2.79	0.56	0.44	0.15	0.02	1.03	1.78		14.34
4B	BR	52.00	52.00	30.75	30.75	110	2.86	2		3.71	0.82	0.19	0.11				0.54	0.34		5.71
	MO	41.54	41.54	25.15	25.15	110	1.81	13		14.26	3.75	0.84	0.69	0.17		0.05	1.78	1.93		23.47
Total U.A.: 4B										15	17.97	4.57	1.03	0.80	0.17	0.05	2.32	2.27		29.18
5A	BR	42.13	42.13	25.07	25.07	105	2.07	15		16.99	4.12	1.15	0.75	0.12		0.04	2.57	5.26		31.00
	MO	41.76	43.83	26.11	26.11	105	1.74	74		57.84	22.19	4.59	3.77	1.07		0.29	8.16	30.93		128.84
Total U.A.: 5A										89	74.83	26.31	5.74	4.52	1.19	0.33	10.73	36.19		159.84
Total General U.A.										113	100.37	33.67	7.33	5.76	1.51	0.40	14.08	40.24		203.36

Șef Ocol,

ING. Tiperchiu Dan



Întocmit,

TEH. CRĂCIUNAS ION

[Signature]

Birou Fond Forestier,

ING. CRĂCIUN IOAN

[Signature]

Verificat, TEREM

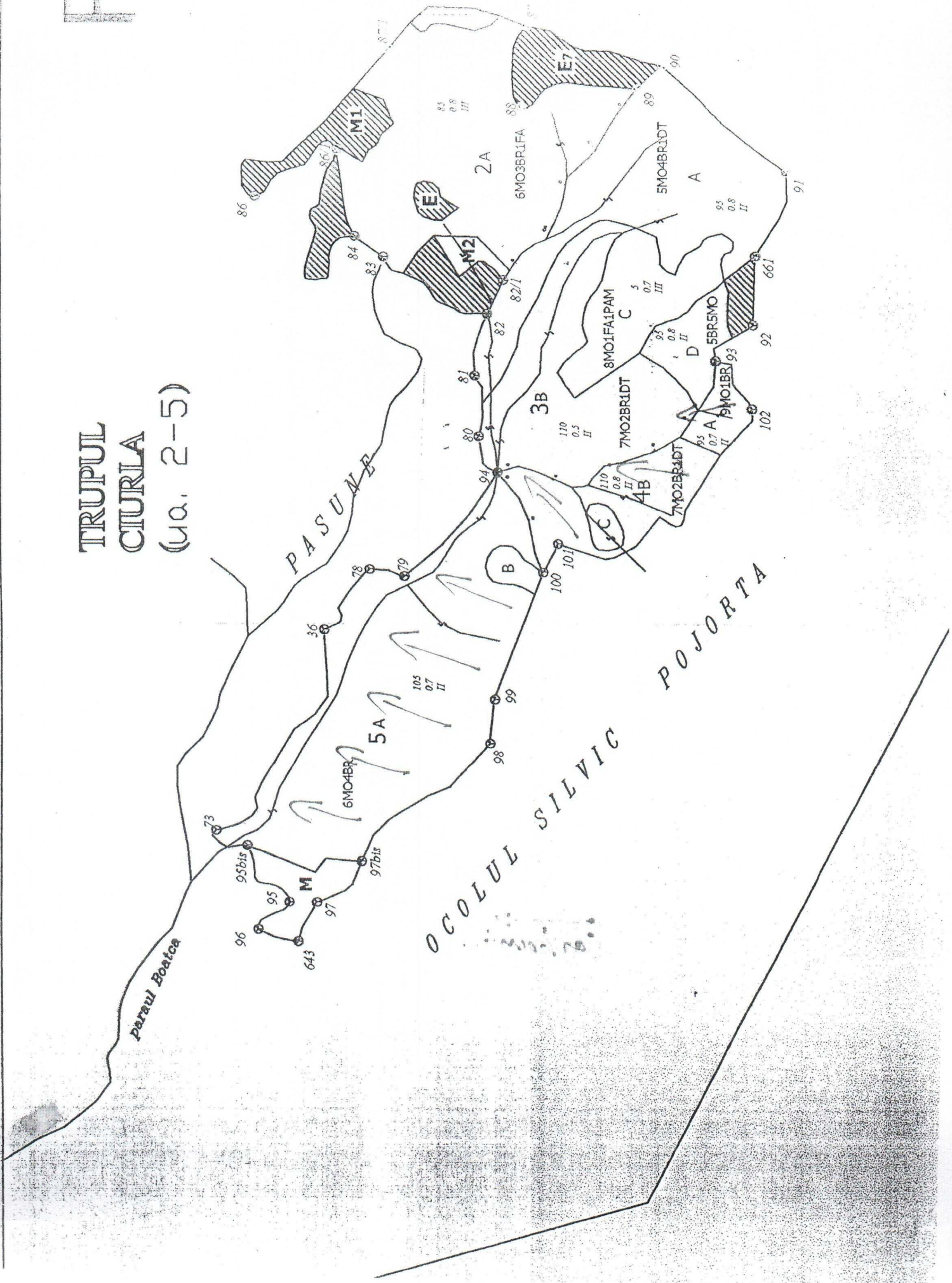
DATA: 03 03 2023

ING. LEHACI BOGOAN

[Signature]

F

TRUPUL
CIURIA
(ua. 2-5)



SCHIȚA PARCHETULUI

PARTIDA 5579

Cămpulung
UP I RARAU


Denumire parchet

Cinșlea
Bacău

u.a
4A, B 5A

Schiță parchet

Pe verso



LEGENDĂ

Limită de parcelă.....

Limită și indicativ de subparcelă _____

Bornă parcelară ⊗

Drum autoforestier _____

Suprafata parchetului

Coordonate GPS parchet

Căi de colectare pt. adunat carhănit.

Căi de colectare pt. scos-apropiat

Limită de postață

Platformă primară _____
Pârâu _____

Coordonate GPS platforma primara:

Podet din lemn traversare parau

ÎNTOCMIT,

Nume prenume, data
BURDUHOS CATALIN

Catalin

ACT DE PUNERE ÎN VALOARE NR. 2300029100620



Unitate de Producție: I - Câmpulung Moldovenesc
Denumire A.P.V.: 5580 UAT CAMPULUNG MOLDOVENESC SANDRU

Suprafață totală act - (ha): 49.5
Tratament: T, PRODUSE ACCIDENTALE I
Natura Produsului: PRODUSE ACCIDENTALE
Tehnologia de Exploatare: SORTIMENTE SI MULTIPLI DE SORTIMENTE
Data inventarierii: 27.02.2023
Anul exploatării: 2023
Procedeeul de inventariere: FIR CU FIR
Giocan forma CIRCULARĂ nr.: RP33452
Accesibilitate: >1500

Informații privind N.T.S.M.	Grupa de specii	Nr. de arbori	Volum
Stâncării pe - (ha): Arbori putregăioși - (buc): 10 cu un volum de - (mc): 6.01 Iescării - (buc): cu un volum de - (mc):	Rășinoase FAG Quercinee Diverse tari Diverse moi	528 28 1	643.47 18.16 0.67
Total:		557	662.3

Specia	SORTARE DIMENSIONALĂ							Lemn lucru	Coajă	Lemn de foc		Volum brut
	G1	G2	G3	M1	M2	M3	LS			Total	VF	
PALTIN DE MUNTE		0.07		0.02	0.01			0.10	0.01	0.56	0.03	0.67
FAG	0.77	1.24		0.27	0.28	0.14	0.04	2.74	0.16	15.26	1.18	18.16
BRAD	135.81	59.88	14.76	14.81	3.22		0.75	229.23	25.48	89.38	0.12	344.09
MOLID	103.54	64.63	16.53	14.47	4.10		1.30	204.57	19.22	75.59		299.38
TOTAL	240.12	125.82	31.29	29.57	7.61	0.14	2.09	436.64	44.87	180.79	1.33	662.30

U.A.	Suprafață (ha)		Vârsta ani	Panta G	Semintș utilizabil				Total volum brut			
	Par cursă	UA			%	S. tot	Compoziție			H.		
2A	20.30	20.30	85	35.00								
3A	14.10	14.10	95	30.00								266.60
3B	12.20	12.20	110	25.00								294.09
3D	2.90	2.90	95	28.00								58.06
Total	50.50	50.50	95	30.00								662.30

U.A.	FA	MO	BR	PAM	Volum
2A	12.71	61.49	192.40		266.60
3A	5.23	161.11	127.08	0.67	294.09
3B		42.35	15.71		58.06
3D	0.22	34.43	8.90		43.55
Total	18.16	299.38	344.09	0.67	662.30

U.A.	Specia	Diametre		Înălțimi		Vârsta	Vol. arb	Nr. arb	Creștere	Sortare dimensională						Coajă	Lemn foc		Volum brut	
		dt	dcg	ht	hc					G1	G2	G3	M1	M2	M3		LS	Total		VF
2A	FA	27.80	27.80	14.53	14.53	85	0.64	20		0.69	0.69		0.19	0.21	0.10	0.03	0.11	10.69	0.81	12.71
	MO	30.75	29.41	19.28	19.28	85	0.85	72		17.55	14.77	4.27	3.97	1.15		0.32	4.02	15.44		61.49
	BR	34.24	29.12	18.54	18.54	85	1.20	161		67.30	37.04	9.32	8.92	1.97		0.45	13.89	53.51	0.07	192.40
Total U.A.: 2A									253	85.54	52.50	13.59	13.08	3.33	0.10	0.80	18.02	79.64	0.88	266.60
3A	FA	30.57	30.57	15.86	15.86	95	0.75	7		0.08	0.55		0.07	0.06	0.03	0.01	0.05	4.38	0.35	5.23
	BR	37.97	38.91	23.64	23.64	95	1.65	77		58.85	18.79	4.44	4.61	0.95		0.24	9.77	29.43	0.04	127.08
	MO	35.16	37.33	23.81	23.81	95	1.23	131		59.17	29.36	7.32	6.15	1.69		0.55	9.68	47.19		161.11
	PAM	32.00	32.00	18.50	18.50	95	0.67	1			0.07		0.02	0.01			0.01	0.56	0.03	0.67
Total U.A.: 3A									216	118.10	48.77	11.76	10.85	2.71	0.03	0.80	19.51	81.56	0.42	294.09
3B	BR	41.75	41.75	24.63	24.63	110	1.96	8		7.21	2.27	0.43	0.45	0.12		0.02	1.17	4.04		15.71
	MO	35.35	34.79	22.89	22.89	110	1.25	34		17.36	10.61	2.39	2.11	0.64		0.20	3.10	5.94		42.35
Total U.A.: 3B									42	24.57	12.88	2.82	2.56	0.76	0.22	4.27	9.98	0.19	0.02	0.22
3D	FA	22.00	22.00	12.50	12.50	95	0.22	1					0.01	0.01	0.01			0.19	0.02	0.22
	BR	30.00	30.00	20.25	20.25	95	0.89	10		2.45	1.78	0.57	0.83	0.18		0.04	0.65	2.40	0.01	8.90
	MO	32.74	33.31	22.56	22.56	95	0.98	35		9.46	9.89	2.55	2.24	0.62		0.23	2.42	7.02		34.43
Total U.A.: 3D									46	11.91	11.67	3.12	3.08	0.81	0.01	0.27	3.07	9.61	0.03	43.55
Total General U.A.									557	240.12	125.82	31.29	29.57	7.61	0.14	2.09	44.87	180.79	1.33	662.30

Sef Ocol,

Intocmit,

Birou Fond Forestier,

Verificat, TEREN

DATA: 03.03.2023

ING. LEHACI BOGDAN

ING.

Tipercion

TEH. CRĂCIOMAS ION

ING. CRĂCIOMAS IOAN



Este un document generat din aplicația SUMAL 2.0 Ocol

UA 2A; 3A; B; D

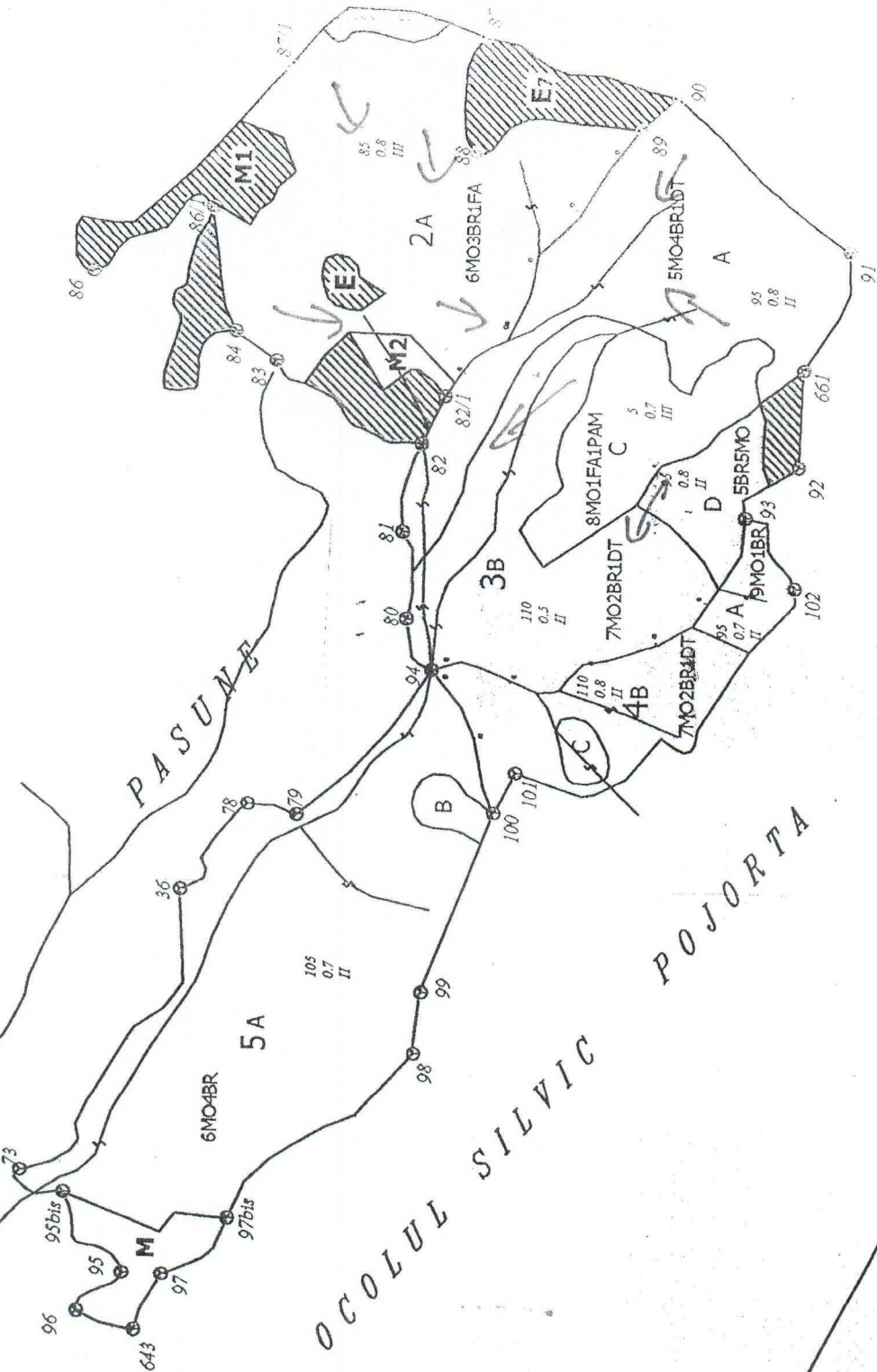
F

TRUPUL
CIURLA
(No. 2-5)

Paraul Boitca

PASUN

OCOLUL SILVIC POJORTA



JEF. S. Ciurila July 2

SCHIȚA PARCHETULUI

Campulung

PARTIDA 5580

UP I ~~PARAU~~

Denumire parchet

Ciurlea Boatecă

u.a

2A.3A B D

Schita parchet
Pe Verso

LEGENDĂ

Limită de parcelă.....

Limită și indicativ de subparcelă _____

Bornă parcelară ⊗

Drum autoforestier _____

Suprafata parchetului

Coordonate GPS parchet

Căi de colectare pt. adunat _____

Căi de colectare pt. scos-apropiat

Limită de postață

Platformă primară

Pârâu _____

Coordonate GPS platforma primara:

Podet din lemn traversare parau

ÎNTOCMIT,

Nume prenume, data
BURDUHOS CATALIN

Catalin